תכנית מס' 14283

הקמת שני בנייני מגורים חדשים וקביעת שטח למבנה ציבור בשכונת בית חנינה - ירושלים
תכנית מתאר מקומית

תשריט

איחוד וחלוקה	סמכות רשאית	אופי התכנית
-	ועדה מחוזית	תכנית שניתן להוציא היתרים או הרשאות

מחוז : ירושלים
מרחב תכנון מקומי : ירושלים
רשות מקומית : ירושלים

שטח התכנית : 5062 מ"ר
קנה מידה: 1 : 250

גושים וחלקות בתכנית:

גוש	סוג הגוש	חלקות בשלמותן	חלקי חלקות
30612	לא מוסדר	49	-

שלב: מאושר מהדורה : 1 תאריך : 10.06.2013

חותמות מוסד התכנון :

שמות וחתימות :

מגיש התכנית	שם	אחמד מוסא סלימאן	כתובת	בית חנינה	חתימה
	טלפון	0810079220			
בעלי עניין בקרקע	שם	אחמד מוסא סלימאן	כתובת	בית חנינה	חתימה
	טלפון	0810079220			
	שם	מחמוד מוסא סלימאן	כתובת	בית חנינה	חתימה
	טלפון	0810079220			
עורך התכנית	שם	אברהם חי יחזיא	כתובת	אורנים מלכה מכתבי קודש	חתימה
	טלפון	02-6260363	נייד	0599164429	
	דוא"ל	lev-shop@bezeq.com			
מודד	שם	אסף חי יחזיא	כתובת	בית חנינה ירושלים	חתימה
	טלפון	052-4342888	רישיון	1058	

הריני מצהיר בזאת כי מדידת המפה הטופוגראפית המצורפת לתכנית זו, נערכה על ידי ביום 14.11.2012 והיא תוכנה לפי הוראות תקנה וברמתה למטרות הזווח והתנועת המודדים שבתקנה זיוון המוכחול והקדסטר: מדידה גרפית / קו כחול (בלבד) ברמה אנליטית/ מדידה אנליטית מלאה ברמת תציר (כולל הנ הכחול)

תרשים סביבה קנ"מ 1:2500

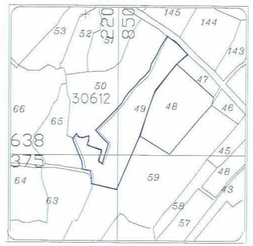

תרשים סביבה קנה מידה 1:5000

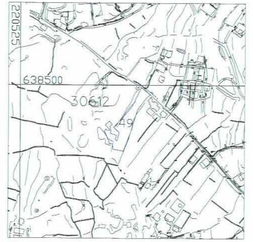

מצב מאושר

קנ"מ 1:500

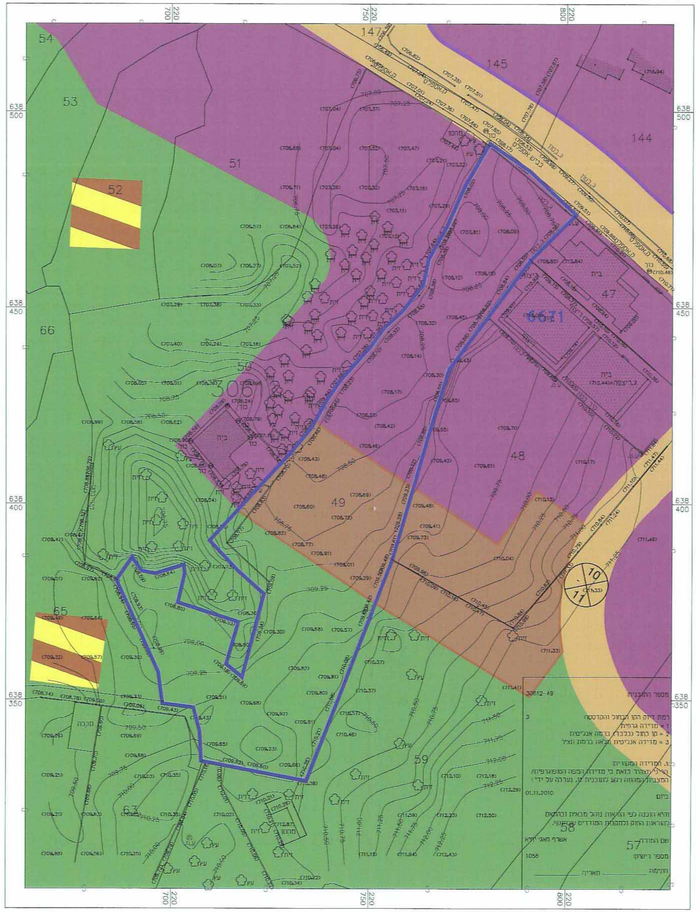

מקרא מצב מאושר

- גבול התכנית
- 6671 מס' תכנית
- אזור מגורים 1 מיוחד
- חזית מסחרית
- אזור מגורים מיוחד
- דרך מאושרת
- שטח לבנייני ציבור
- שטח נוף פתוח
- בורין קרים
- 30612 מס' גוש
- 49 מס' חלקה
- גבול חלקה מאושר
- 1/16 מספר הדרך / קו בנין / רוחב הדרך

מצב מוצע

קנ"מ 1:500

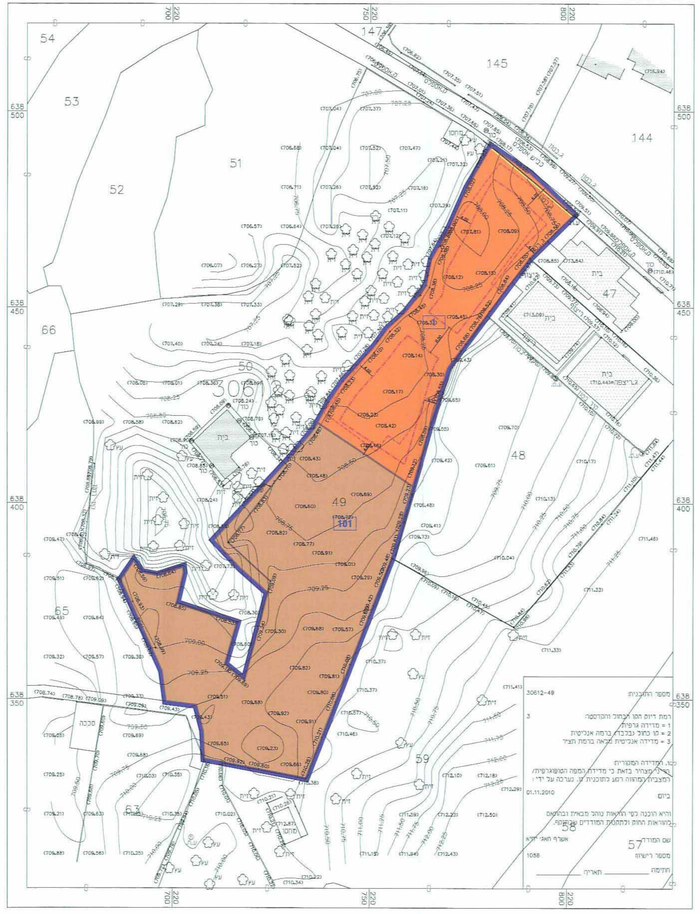

מקרא מצב מוצע

- גבול התכנית
- מגורים ד'
- מבנים ומוסדות ציבור לחינוך
- שטח ציבורי פתוח
- מבנה להריסה
- קו בנין
- קו בנין תחתי
- 1 גבול תא שטח ומספרו