תכנית מספר 13965

תוספת בניה על בניין קיים, גיבל אל מוכבר

תכנית מתאר מקומית

תשריט

אישור ומועד	פרסום ראשון	אזור התכנית
-	ק.ר. מס' [illegible]	[illegible]

מחוז : ירושלים
מרחב תכנון מקומי : ירושלים
רשות מקומית : ירושלים
שטח התכנית : 1217 מ"ר
קנה מידה: 1 : 250

גושים וחלקות בתכנית:

גוש	סוג הגוש	חלקות בשלמותן	חלקי חלקות
30687	לא מוסדר	-	-

חותמות מוסד התכנון:

מחוז ירושלים - מרחב תכנון מקומי ירושלים
מוסד הפקדה - מחוז ירושלים
לאחר אישור התכנית
☒ התכנית לא נכנסת לתוקף אישור לתוקף
☐ התכנית נכנסה לתוקף מיום [illegible]
[illegible]
תאריך

שלב: [illegible] מהדורה : [illegible] תאריך : [illegible]

שמות וחתימות :

יזם התכנית	[illegible]	[illegible]
מגיש התכנית	[illegible]	[illegible]
בעל הזכויות בקרקע	[illegible]	[illegible]
עורך התכנית	[illegible]	[illegible]
מודד	[illegible]	[illegible]

הצהרת המודד:

[illegible] 1180 [illegible]

תרשים סביבה קרובה
1 : 1250 ק.מ

תרשים התמצאות כללית
1 : 5000 ק.מ

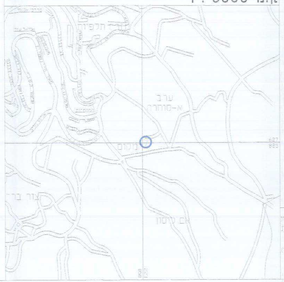

מקרא
מצב מאושר

- גבול תכנית
- גבול ותחום מאושרת
- אזור מגורים ג
- מגרש קיים
- מספר מגרש מאושר
- גבול מגרש
- שטח מסחר ציבורי
- דרך מאושרת

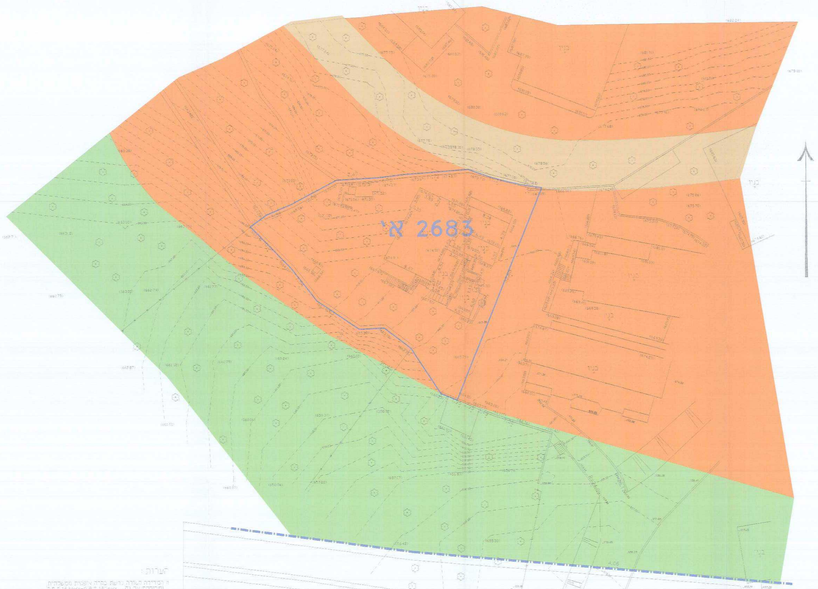

מס מדידה : 8-JR763

מצב מאושר
קנ"מ 1 : 250

מקרא
מצב מוצע

- גבול תכנית
- מגרים א
- מבנים קיים
- מבנים מוריד
- גבול קו עמוד ומפרץ
- מבנה מרכזי
- עצים להעתק
- עצים לעקירה

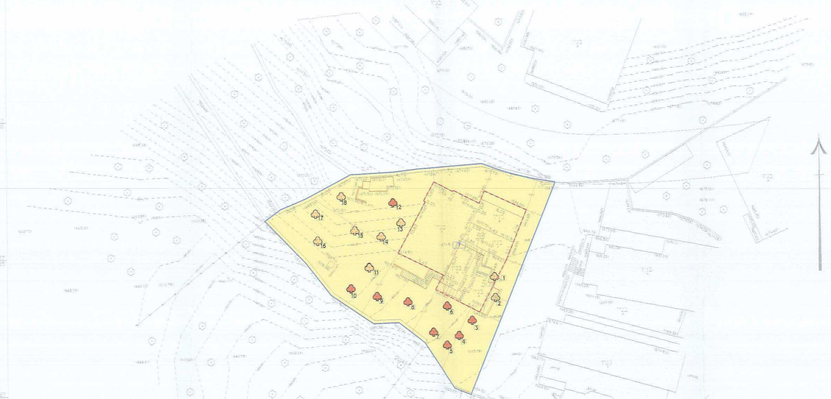

מס מדידה : 8-JR763

מצב מוצע
קנ"מ 1 : 250