תכנית מס' 14102

בניין חדש בשכ' שרפאת- ירושלים

תכנית מתאר מקומית

תשריט

פירוט וחלוקה	סמכות ראשית	אופי התכנית
כלא איחוד וחלוקה	ועדה מחוזית	תכנית מפורטת מתן כיאור לתחרים ו/ או הרשאה

מחוז : ירושלים

מרחב תכנון מקומי : ירושלים

רשות מקומית : ירושלים

שטח התכנית : 0,705 ד

קנה מידה: 1 : 250

גושים וחלקות בתכנית:

גוש	סוג גוש	חלקות בשלמותן	חלקי חלקות
30916	לא מוסדר	—	—

חתימות מוסד התכנון :

מוסד תכנון מוסמך - ועדה מחוזית ירושלים

אישור את התכנית

התכנית לא נכנסה טעונה אישור השר

התכנית נכנסה טעונה אישור השר

יו"ר הועדה

שלב: מתן תוקף מחדורה : תאריך : 09-09-2013

שמות וחתימות :

מגיש התכנית	שם	נאור זחריה	ת.ז. 060735251
	מס'	ערב מאוחדה - ירושלים	
	פקס		נייד
בעלי עניין בקרקע	שם	נאור זחריה	ת.ז. 060735251
	מס'	ערב מאוחדה - ירושלים	
	פקס		נייד
עורך התכנית	שם	דינה שבג	9746086
	מס'	דרך מנחם בגין 8/21- ירושלים	
	פקס		נייד 02-5863787
	nirshoval@gmail.com		
מודד	שם	נאור אל רג'ב	
	מס'	שדות הנגב מדידות ופיתוח	
		בית חנינה - ירושלים	
	פקס		נייד 02-6567605

הצהרת מודד

הריני מצהיר בזאת כי מדידה המפה הטופוגרפית / המצבית המהווה רקע לתכנית זאת, נערכה על ידי בתום... 25.05.2010 וזאת ובכפוף לפי הוראות סדר מבארז

ובהתאם לדרישות החוק ולתקנות המדידות שבתוקף, דיוק המפה וכמוהו והדפסה מדידה נרשמה, כי כמוהו (נבחבר) ברמה אמינה, מלאה, ברמה הגדר לכולל לפי הכמוהו

נאור אבו רג'ב	1168	אבו רג'ב נאור	16/11/2009
שם מודד	מספר רישון	מספר הזמנה	תאריך

תרשים סביבה קרובה
קנ"מ 1:1250

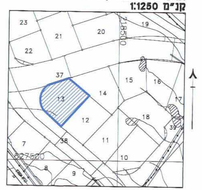

תרשים התנצאות כללי
קנ"מ 1:5000

מצב מאושר
קנ"מ 1:250

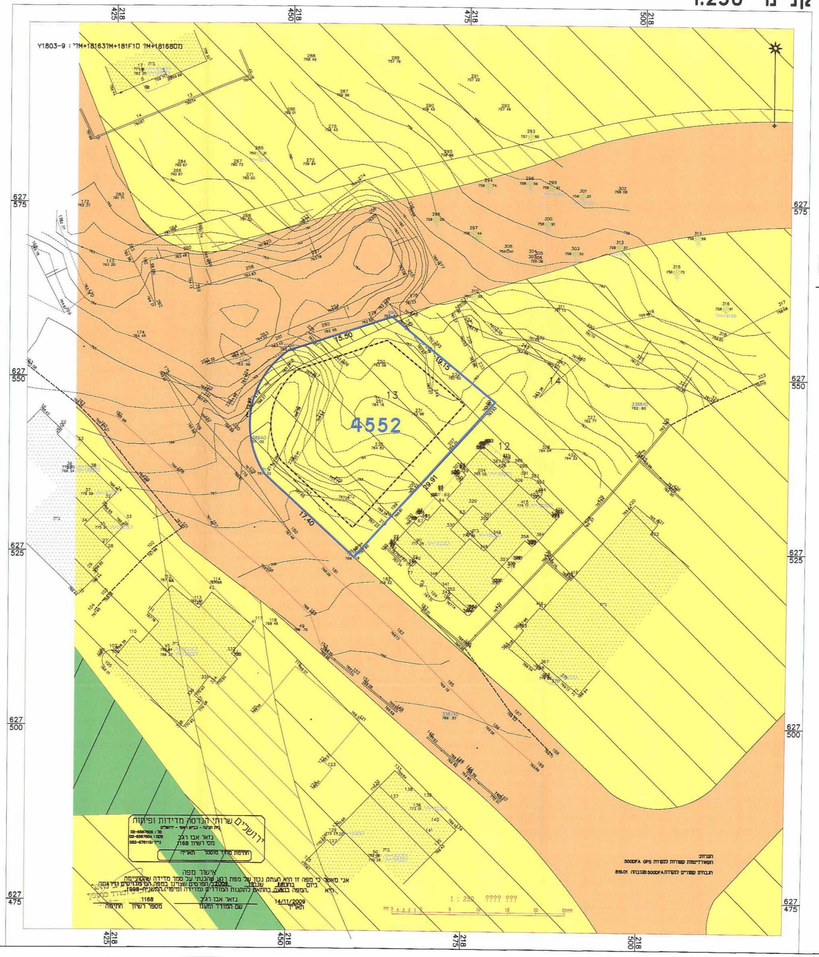

מקרא
מצב מאושר

- גבול התכנית
- מגורים 3 מיוחד
- דרך מאושרת
- דרך לבימול
- מעבר ציבורי לחולכי רגל
- שדות ראיה לכבישים
- בניין קיים
- קו בנין מאושר
- גבול חלקה מאושר
- מס גוש 30916

חץ צפון

מצב מוצע
קנ"מ 1:250

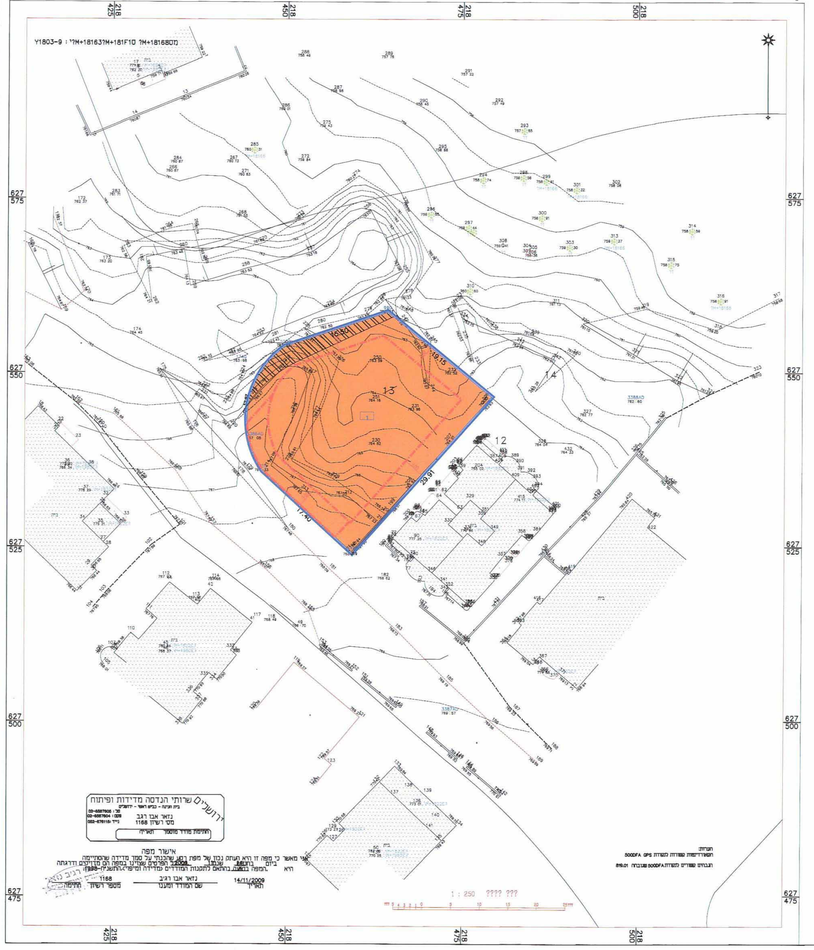

מקרא
מצב מוצע

- גבול התכנית
- מגורים ג'
- שדות ראיה לכבישים
- קו בניין
- קו בניין חזחי
- גבול חלקה שטח ומספרו

חץ צפון