











מקרא:

-  גבול התכנית
-  מבנים ומסודות ציבור לחינוך
-  דרך לביטול
-  קו בניין
-  גבול גוש
-  מספר גוש 30260
-  גבול תא שטוח 01
-  גבול חלקה
-  מספר חלקה קיימת 17
-  מספר מגרש קיים

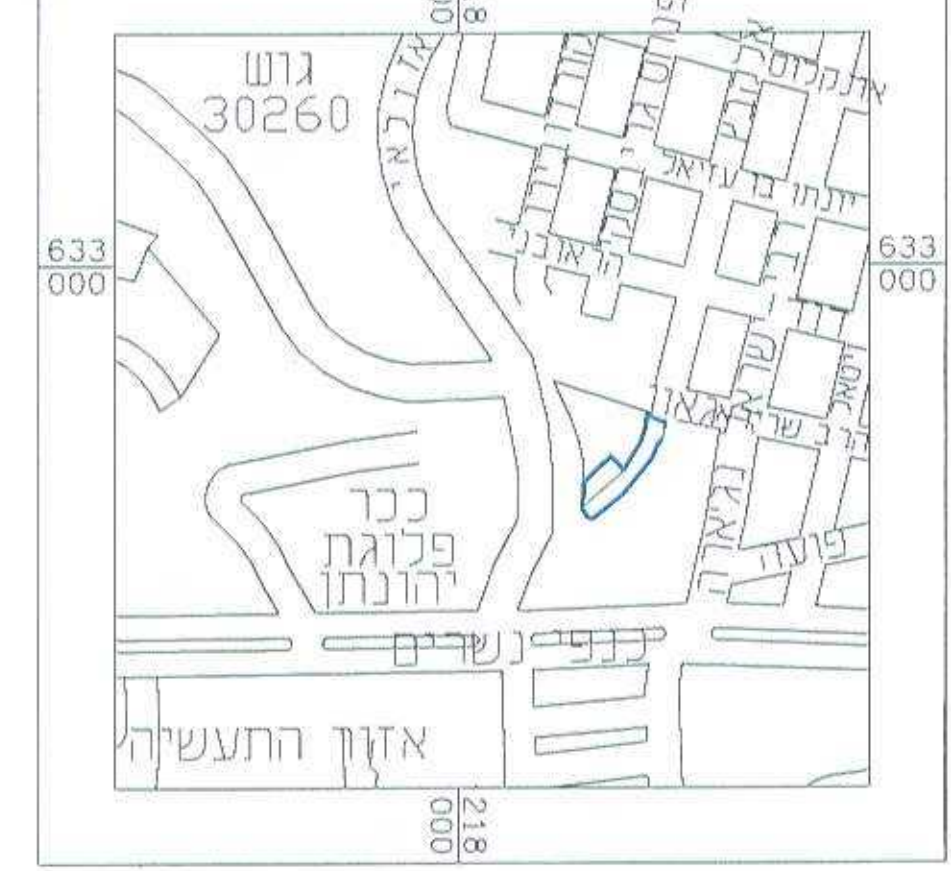
מחוז : ירושלים  
 נפה : ירושלים  
 המקום : גבעת שאול  
 גוש : 30260  
 חלקות : 40' 46' 47' 48' 50' 51' 52'  
 הוכן עבור : מודדי השומרון



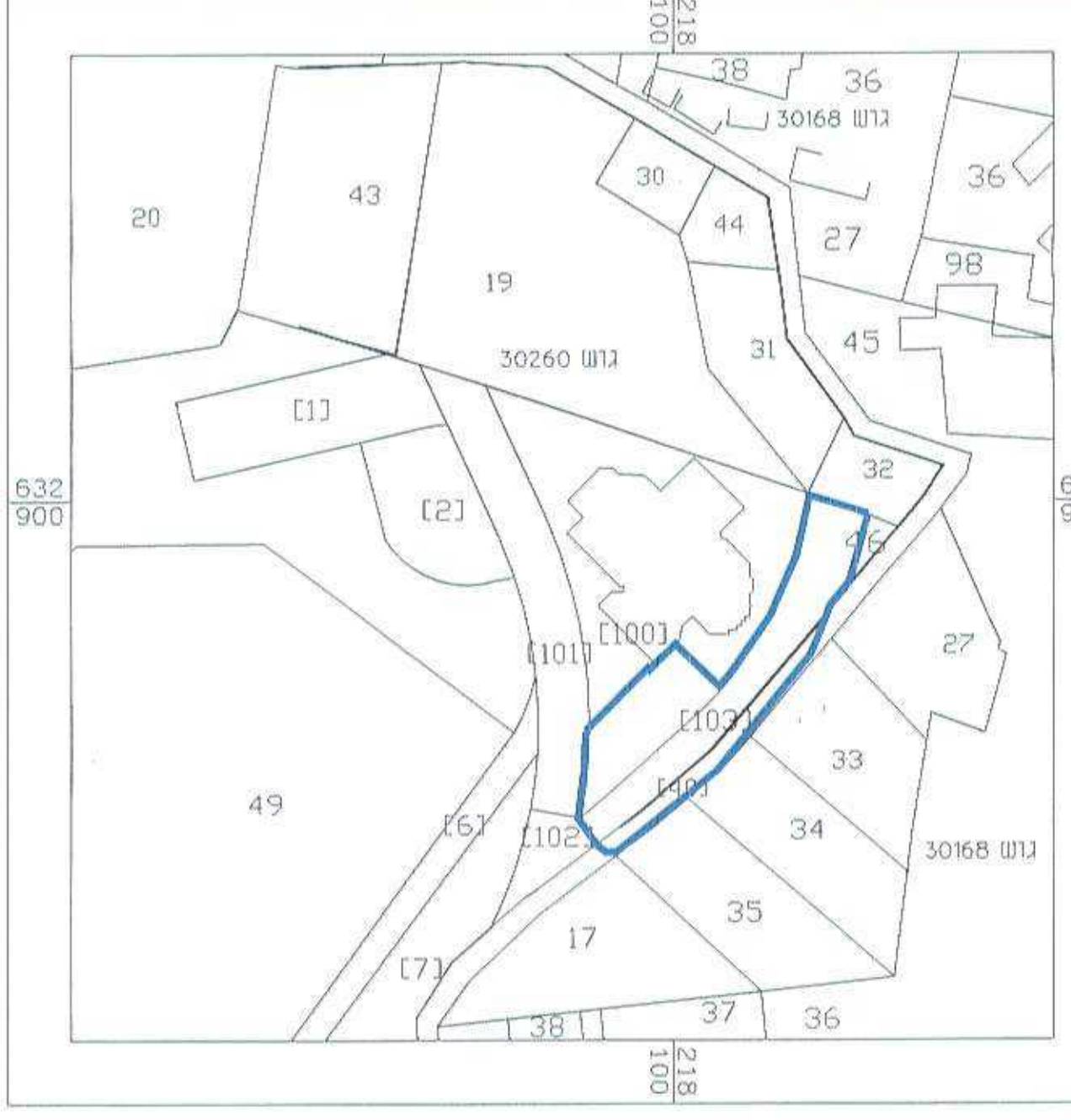
-  שוחות ביקורת כללית
-  עמוד כללי
-  ארון כללי
-  עמוד חארה
-  עמוד תקשורת
-  עמוד חשמל ע"ן
-  עמוד חשמל בסוף
-  עמוד חשמל תעלה
-  עמוד חשמל זווית
-  שוחות גיבוי
-  שוחות ניקוז
-  גוב תקשורת

-  מבוה
-  צריף/מבנה/חממה
-  אסטופט
-  אבן שפה
-  דרך עפר
-  גדר/חילוק
-  גדר אבן/קיר
-  גדר אבן/קיר אבן/גדר/בטון
-  עופת ואו
-  מדרון/עליון/שיפוע טבעי
-  מודת גובה אופיינית
-  קו גובה מע"ן (0.5, 1.0)
-  קו גובה ראשי (0.5, 2.5, 5.0)

תרשים התמצאות קנה מידה 1:5000



תרשים מקום קנה מידה 1:1250

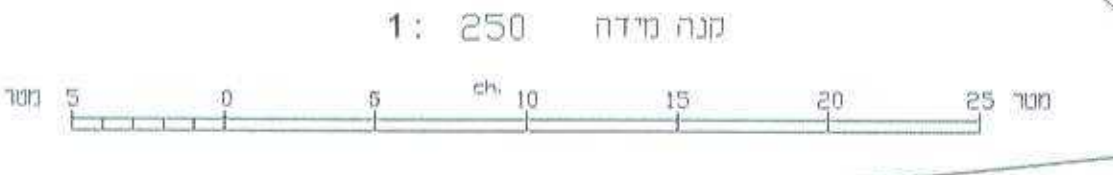


מחוזת	ירושלים	שטח	29.09.09
מס' הוניה	6815	מס' עבודה	2009.124
מפה	1:1	גליון	1
קבצים			
תאריך	29.09.09	מועד	29.09.09
מס' חתימה	132/12	שטח	582
מס' חתימה	132/12	שטח	765
מס' חתימה	132/12	שטח	582
מס' חתימה	132/12	שטח	765
מס' חתימה	132/12	שטח	582
מס' חתימה	132/12	שטח	765

לא לצורכי רישום!

הערות:

- התוכנית משורה לרשת הארצית החדשה
- הגובה רגום מוחלטים וקישורים ל LUMI.1
- הגובה נלקח מתוך תצ"ר מספר אל"פ 1320/2009



# תכנית מספר 13993 ב' שינוי מס' 1\2013 לתכנית 3993 א' שינוי מס' 2\2013 לתכנית 13295 ביה"ס מורשה גבעת שאול

## תשריט

סוג התכנית	סוג התכנית	סוג התכנית	סוג התכנית
תוכנית מפורטת	תוכנית מפורטת	תוכנית מפורטת	תוכנית מפורטת

מחוז : ירושלים  
 מרחב תכנון מקומי : ירושלים  
 רשות מקומית : עיריית ירושלים  
 ישוב : ירושלים  
 שטח התכנית : 1.32 דונם  
 קנה מידה : 1:250

גוש	מס' הגוש	תאריך	מס' התוכנית
30260	48	29.09.09	132/12

עושה וזולקת בתכנית  
 נוסח : 48  
 מס' תמ"מ : 132/12  
 מס' תמ"מ : 132/12  
 מס' תמ"מ : 132/12

על-פי תכנית לתו"מ מס' 132/12 תאריך עדכון : 29.09.09

### טבלת שטחים

שטח שטחים	שטח שטחים	שטח שטחים	שטח שטחים
3100	3104	3105	3106

שטח שטחים	שטח שטחים	שטח שטחים	שטח שטחים
3100	3104	3105	3106

### זוהמות מוסד התכנון :

שם	מס' התכנית	תאריך	מס' התכנית
מגיש התכנית	132/12	29.09.09	132/12
יועץ פוטנעל	132/12	29.09.09	132/12
בעל ע"ן	132/12	29.09.09	132/12
עורך התכנית	132/12	29.09.09	132/12
מודד	132/12	29.09.09	132/12

מגיש התכנית :  132/12 תאריך: 29.09.09


יועץ פוטנעל :  132/12 תאריך: 29.09.09

בעל ע"ן :  132/12 תאריך: 29.09.09

עורך התכנית :  132/12 תאריך: 29.09.09

מודד :  132/12 תאריך: 29.09.09

הריני מצהיר בזאת כי המפה המפורטת המציינת המחוזת רשמה לתוכנית זו, נערכה על ידי ביום 14.05.12 והיא רוכנה לפי הראות נוהל סכא"מ ובנושאם להראות חוקן ולתמונה רמורדיים שבחוקף. זיוה הנה הכוונת וההקדמות:

עו"ת :  296 מס' תמ"מ : 132/12 תאריך : 14/08/13