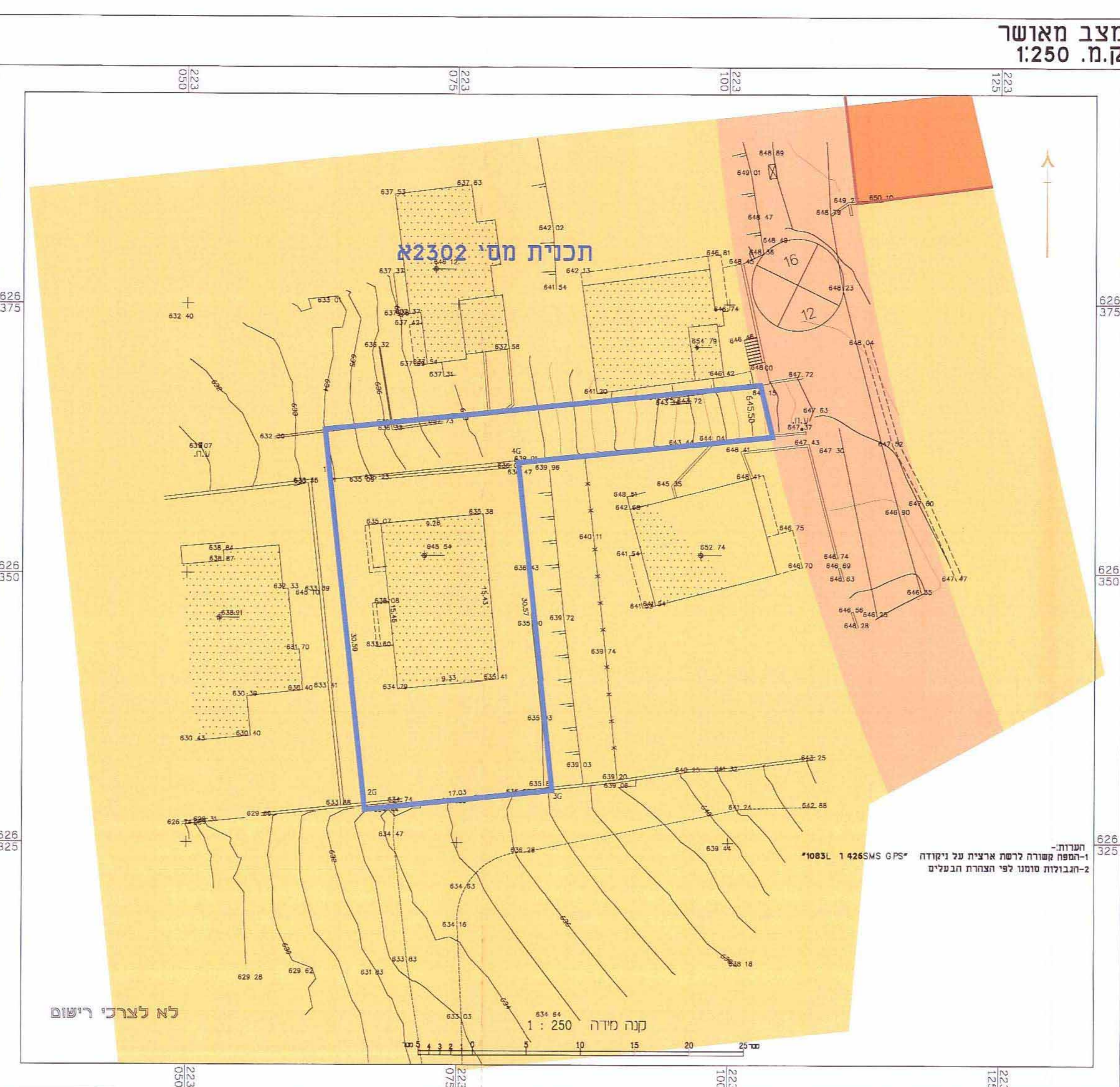
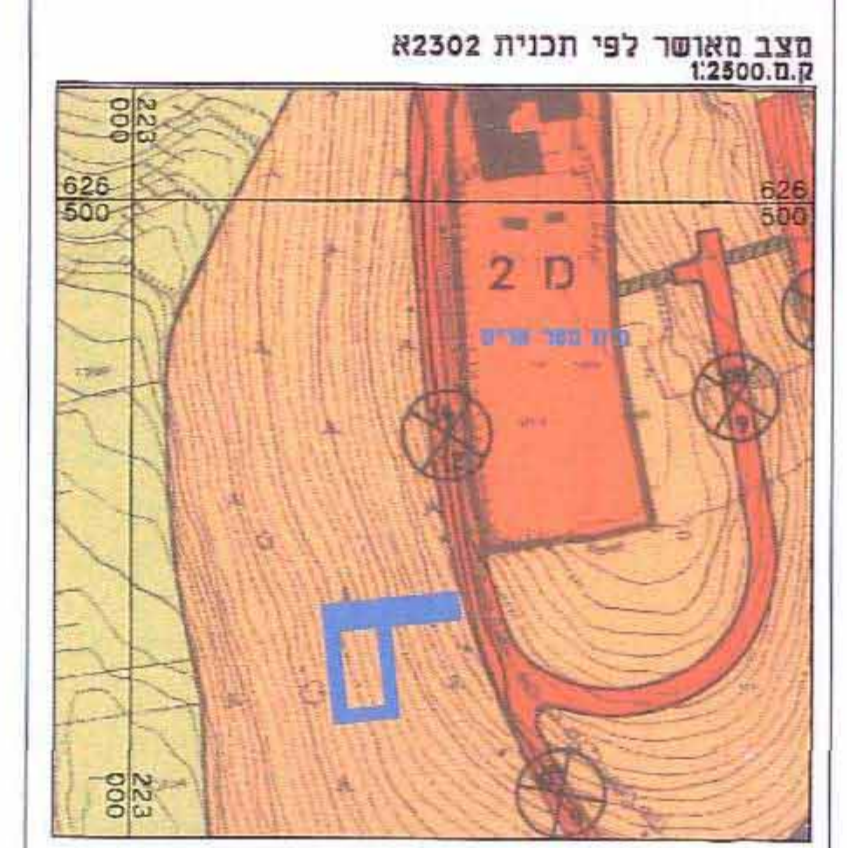
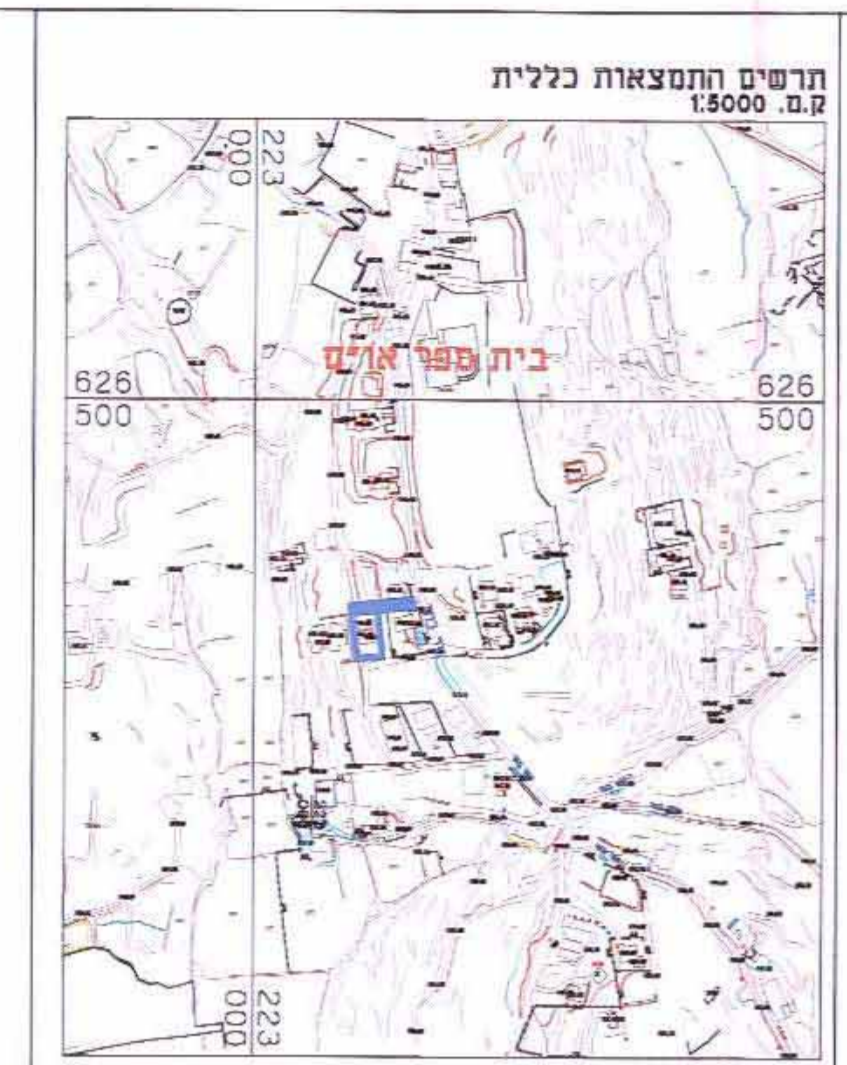


- מקרא מצב מוצע**
- גבול התכנית
 - מגורים א'
 - דרך תיאה למעבר כלי דרכ
 - קו בנין
 - קו בנין עלי
 - בניין קיים
 - גבול תא שטח ומספרה
 - עץ לשימור



- מקרא מצב מאושר**
- גבול התכנית
 - אזור מגורים 5 מ'ור
 - דרך קיימת ואו מאושרת
 - שטח נחוסד
 - בניין קיים
 - מס דרך
 - קווי בנין
 - חובב דבב



תכנית מס' 14139
 תוספת בניה בשכונת צור באהר
 תכנית מתאר מקומית

תשריט

איחוד וחלוקה	סמכת ראשית	אופי התכנית
ללא איחוד וחלוקה ועדה מחוזית ולא תרשאות		רובנית עירונית מכוונת לרציף ורותרים
מחוז:	תכנון מקומי:	ירושלים
מקום:	צור באהר	ירושלים
שטח התכנית:	702 מ"ר	
קנה מידה:	1:250	

גושים וחלקות בתכנית:

גוש	סוג תגום	חלקות בשלמותן	חלקי חלקות
30797	לא חוסדר	-	-

חותמות מוסד התכנון:

הוס התכנון והבניה התשיב' - 1965
 משרד הפנים - שחזר ירושלים
 תושבי התכנית יודעים
 קבעו את התכנית
 התכנית לא נבנתה טענה אישור הער
 התכנית נבנתה טענה אישור הער

שלב: מתן תוקף
 מהדורה: 1
 תאריך: 02.11.13

שמות וחתימות:

מס' התכנית	מס' המועצה	מס' המועצה	מס' המועצה
0868594	0868594	0868594	0868594

עורך התכנית

שם	מס' התכנית	מס' המועצה
אבו נחאס מחמד	AL	02-6287326

מודד

שם	מס' התכנית	מס' המועצה
אבו רגב נחא		02-6711431

הצהרת המודד

הרני בעירי בואה כי מדידת המפה והטופוגרפיה/מטריית המוחות רעש מוכנות ז', וערכו עני ידי: ביום 21.05.10 והיא רכנה לפי הרשאת נחל מביתא ונחאם לזרואת החוק ולעשות המדידת שבחוקה. זיוק רחף בחינת-המדידה:
 מדידה אולטימית המאה ברמת תצ'י-מסלך רחב רכונול

אבו רגב נחא
 עב' רמודד
 מספר רשיון: 1068
 תאריך: 02/11/13

