תכנית מס 5619א'

תוספת בניה, רחי פישל אהרון 28, בוכרים, י-ם

תכנית מתאר מקומית

תשריט

איחוד וחלוקה	מסמכת רשאית	אופי התכנית
-	יעודה מחודש	תכנית שתתן מכוחה להוציא רישיונים
		זאת הרשאות

מחוז : ירושלים
מרחב תכנון מקומי : ירושלים
רשות מקומית : ירושלים
יעוב: ירושלים
שטח התכנית : 0.634 דונם
קנה מידה: 1 : 250

תוקף הוראות התכנית, התוכנית - 1965
פורסם לאחרונה - פנים ירושלים
מס' ק"ת 2000 עמוד 1000
תאריך 1.1.2000
לאחר את התכנית
תכנית מכוח סעיף 62 א(ב)
תכנית מכוח סעיף 62 א(ד)
תכנית מכוח סעיף 62 א(ד) אינה תכנית מפורטת
תאריך

גושים וחלקות בתכנית:

גוש	סוג גוש	מלבנות בשלמותן	חלקי חלקות
30103	מוסדר	58	

שם המודד: אברהם אלעזר

שלב: מתן תוקף מחדורה : 2 תאריך : 30.3.2014

חותמות מוסד התכנון :

מרחב תכנון מקומי ירושלים
מחוז ירושלים
אישור תכנית
30.3.2014

שמות וחתימות :

מגיש התכנית	שם: מנשה דיין	חתימה:	
	כתובת: פישל אהרון 28, י-ם		
	טל: 02-5824325	פקס: 053437463	נייד: -
בעל חכירות בשטח	בעלי מקרקעי ישראל 5640101 בעלי מקרקעי ישראל 65100374 בעלי שמור לה 000031787 בעלי לאה חיים 053809963 מלכה יעקב דוד 10040639 עזר מנשה 065748348 מלכה יעקב דוד 063749637 מלכה יעקב דוד 55242624 מלכה בלהה 56498884 מלכה יעקב דוד 5664000 בר הכבוד יהוא דוד 303333736	חתימה:	
עורך התכנית	שם: יוסף אדרעכלות אדריכל ובנין מוסמך כתובת: ז. ירושלים		
	טל: 02-5647123	פקס: 0532-5647123	נייד: joyarch@bezeq.il
מודד	שם: אברהם אלעזר מודד מוסמך - רשיון מס' 88-ב כתובת: רח' מרדכי אלעזר מס' 28 י-ם		
	טל: 02-5854978	פקס: 02-5858536	אימייל: avraziraz@bezeq.il

חצרחת המודד:

מודד מוסמך בשם: מ.ר. אברהם אלעזר מודד מוסמך ומבצע, הצהרה רשמית ומוצרת זו, מגרסה על ידי בינם. שבתוקף. ריש הנו הכחול המלומסר מדידה נרשם על כחול מקור אבריאלה אבריאלה מאמר ברחמי תביר ומיכל הנו הכחול.

22.12.2

1.6.14

שם המודד מספר רישיון תאריך

מצב מאושר

1 : 250 קנ"מ

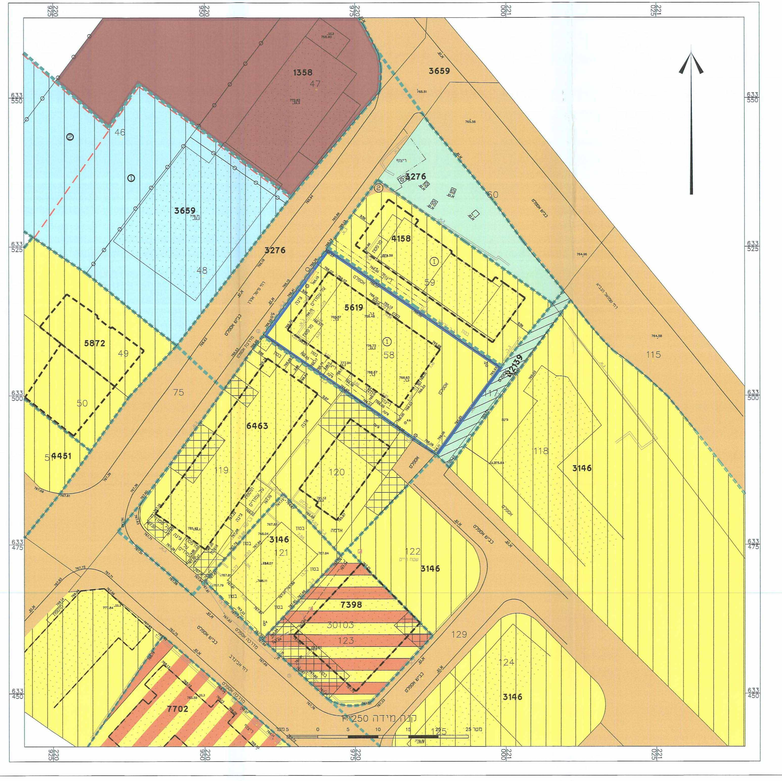

מקרא מצב מאושר

- גבול התכנית 5619
- גבול התכנית מאושרת
- אזור מגורים 3 מיוחד
- אזור מגורים 2 מיוחד
- אזור מגורים מיוחד
- שטח לבניין ציבורי
- עבוד לדוגלי רגל
- שטח ציבורי פתוח
- דרך מאושרת
- בניין קיים
- חניה פרטית
- קו בניין מאושר עילי
- גבול חלקה
- גבול חלקה קיימת לביטול
- 58 מספר חלקה
- גבול גוש
- גבול מגרש חדש
- 30103 מספר גוש
- 1 מספר מגרש

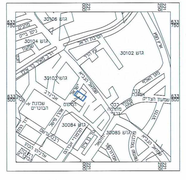
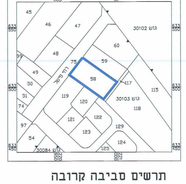
תרשים התמצאות כללית
1:5000 קנ"מ