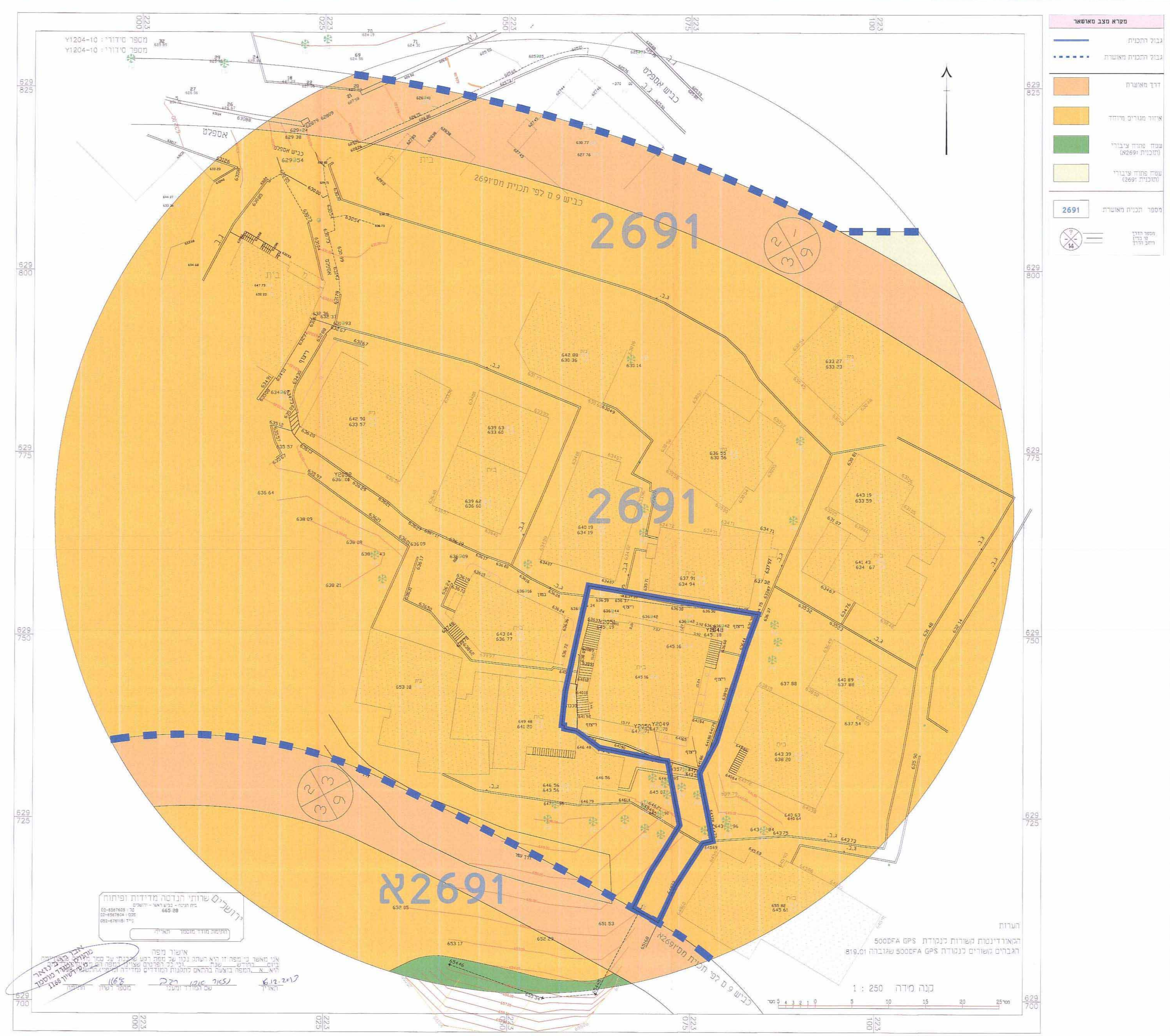

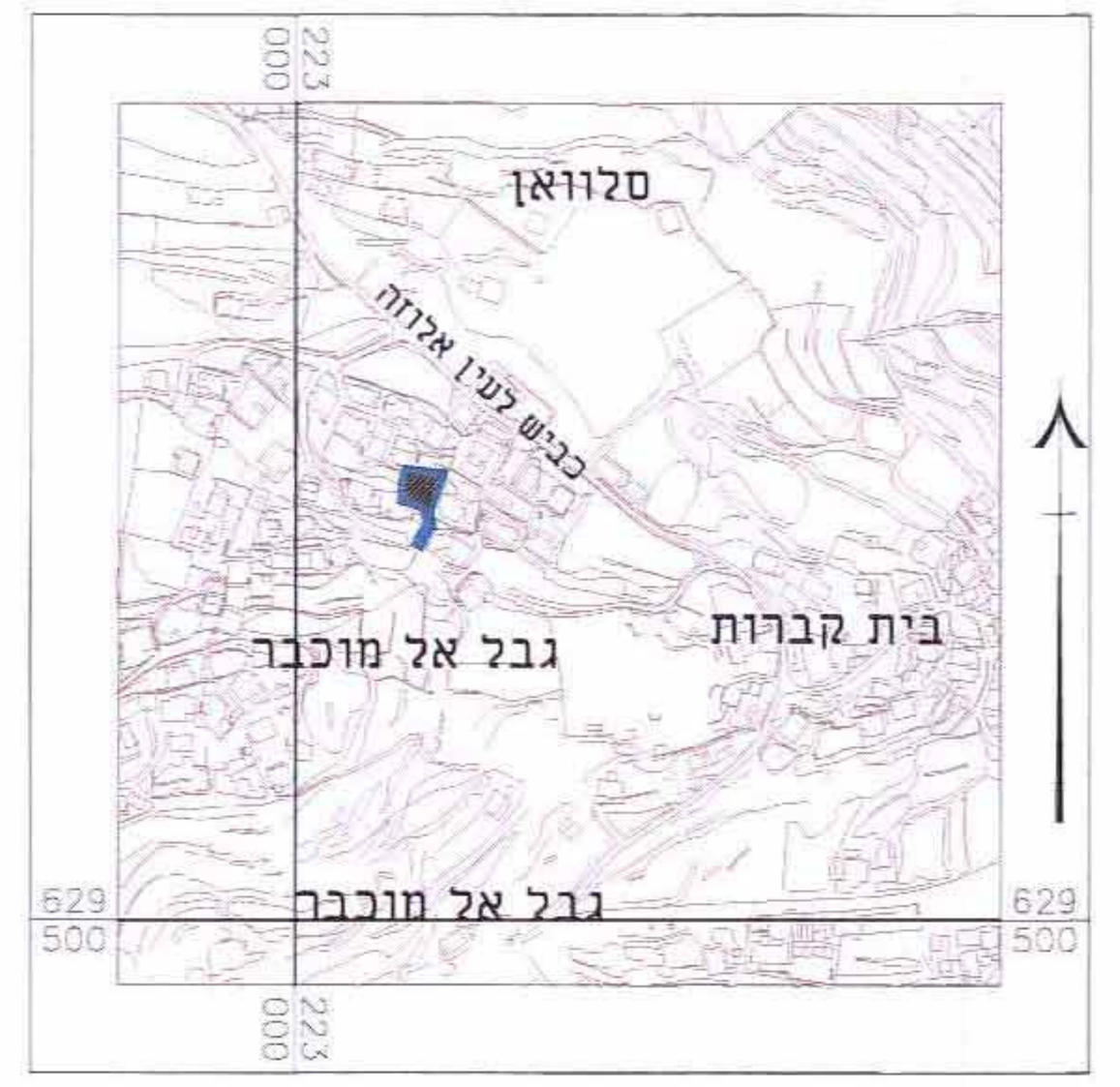

תרשים סביבה

קנ"מ 1:5000

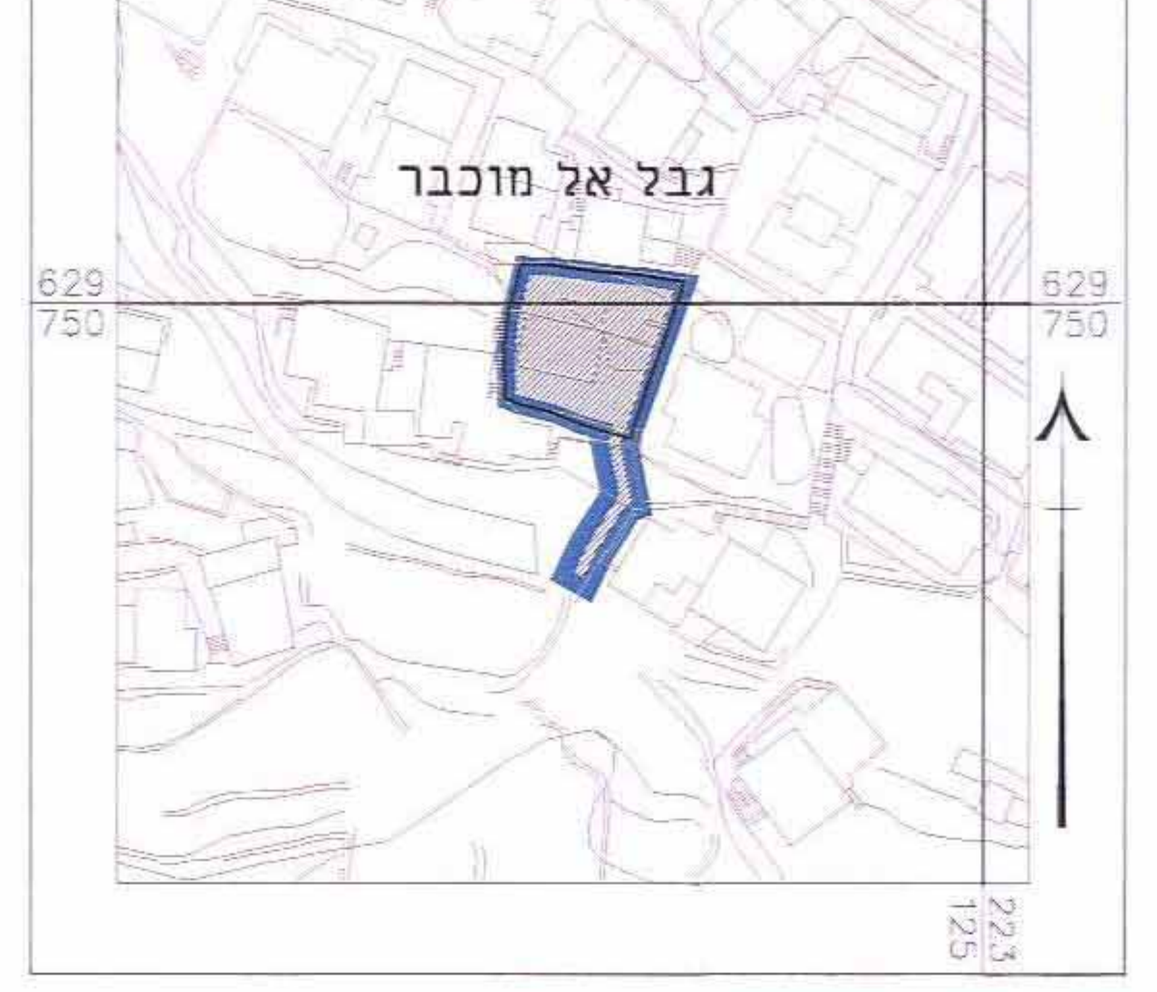

תרשים מקום

קנ"מ 1:2500

1013848

תכנית מס' 14106

תוספת יח"ד במגרש מגורים,גבל אל מוכבר

תכנית מתאר מקומית

תשריט

איחוד וחלוקה	סמכות ראשית	אופי התכנית
-	ועדה מחוזית	תכנית שניתן מכוחה להוציא היתרים

מחוז : ירושלים

מרחב תכנון מקומי : ירושלים

רשות מקומית : ירושלים

ישוב: ירושלים

שטח התכנית : 567 מ"ר

קנה מידה: 1 : 250

גושים וחלקות בתכנית:

גוש	סוג הגוש	חלקות בשלמותן	חלקי חלקות
30919	לא מוסדר	-	-
חתימת מודד			

חוק התכנון והבניה, התשכ"ה - 1965

משרד הפנים - מחוז ירושלים

הוועדה המחוזית החליטה ביום: 24.10.12

לאשר את התכנית

התכנית לא נקבעה טעונה אישור השר

התכנית נקבעה טעונה אישור השר

יו"ר הוועדה המחוזית — תאריך

שלב: תוקף — מהדורה : 1 — תאריך : 09/12/13

חותמות מוסד התכנון :

שמות וחתימות :

מגיש התכנית	דמירי חדר		
	גבל אלמוקבר - ירושלים		
	02-6734303	02-6734311	d_son@netvision.net.il

חת-חלקה	בעלי הזכויות בקרקע		
1	דמירי חדר	80034390	
2			
3			

עורך התכנית	אדריכל שמואל דודסון אדריכל עבד אלקאדר חסן		
	רח' הנביאים 18		
	02-6734303	02-6734311	d_son@netvision.net.il

מודד	שרותי הנדסה מדידות ו פיתוח		
	בית חנינה-כביש ראשי-ירושלים		
	02-6567605	02-6567604	musa3@bezeqint.net

אבו רג'יב נזאר מהנדס ומודד מוסמך מ.ס' רשיון 1168

ביום 5.2.12 — מספר רשיון 1168 — 16.12.2013

PRODUCED BY AN AUTODESK EDUCATIONAL PRODUCT