תכנית מס' 12477

שינוי תכנית מתאר מקומית

תשריט

תוספת בניה ו-יחידי בבניין מגורים, בשכ' ואדי אלגוז

ארוחד ומרוחה	מסמכות ראשית	אופי התכנית
	ועדה מחוזית	כלא אחוד ותכלול

מחוז : ירושלים

מרחב תכנון מקומי : ירושלים

רשות מקומית : עיריית ירושלים

שטח התכנית : 0.888 דונם

קנה מידה : 1:250

מיקום התכנית : ואדי-אלגוז

גושים וחלקות בתכנית:

גוש	סוג הגוש	חלקות בשלמותן	חלקי חלקות
29995	לא מוסדר	156	-

חתימות מוסד התכנון :

מחוז ירושלים - ועדה מקומית
הוועדה המקומית לתכנון ובניה
ירושלים
מחוז ירושלים
התכנית לא נחתמה עקבות אישור השר
התכנית נחתמה עקבות אישור השר

שלב: מתן תוקף מהדורה : 2 תאריך : 25.11.2013

שמות וחתימות :

מגיש התכנית	עו"ד שמעון שלמוב			
	המועצה - שכונת ואדי אלגוז	052-6425858	052-6425858	
	מהנדסת אדריכל			
	המועצה - שכונת ואדי אלגוז	052-6425858	052-6425858	
בעל התכנית בפועל	עו"ד שמעון שלמוב			
	המועצה - שכונת ואדי אלגוז	052-6425858	052-6425858	
	מהנדסת אדריכל			
עורך התכנית	אדריכל עודד פרקש מס' רישיון 44000			
	מהנדס אזרחי	03-5428000	03-5428000	
מודד	מודד מוסמך רשיון מס' 1001			
	מודד נאדא אלין מ	052-6278585	052-6278585	

תצהיר המודד:

מדיד מוסמך בחוק, מצהיר בזה כי ביצע המדד המפורטים בתכנית זאת בתכנית זו, שנערכה על ידי ביום 2013-11-25, ולפי ממצאי אלו נמצא כי הגבולות בתכנית מתאימים למדידות הנ"ל.
המפות המודפסים מבוססים על מדידות שנעשו ביום הנ"ל ומתאימים למדידות הנ"ל.
כתובת אדריכלים מדידה אדריכלית בע"מ, רח' הנביאים 10, ירושלים, טל' 02-6278585

שם המודד: נאדא אלין מ

תרשים הסביבה חקרובה

קנ"מ 1:1250

תרשים התמצאות

קנ"מ 1:50000

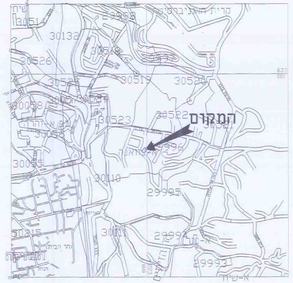

מצב מאושר

קנ"מ 1:250

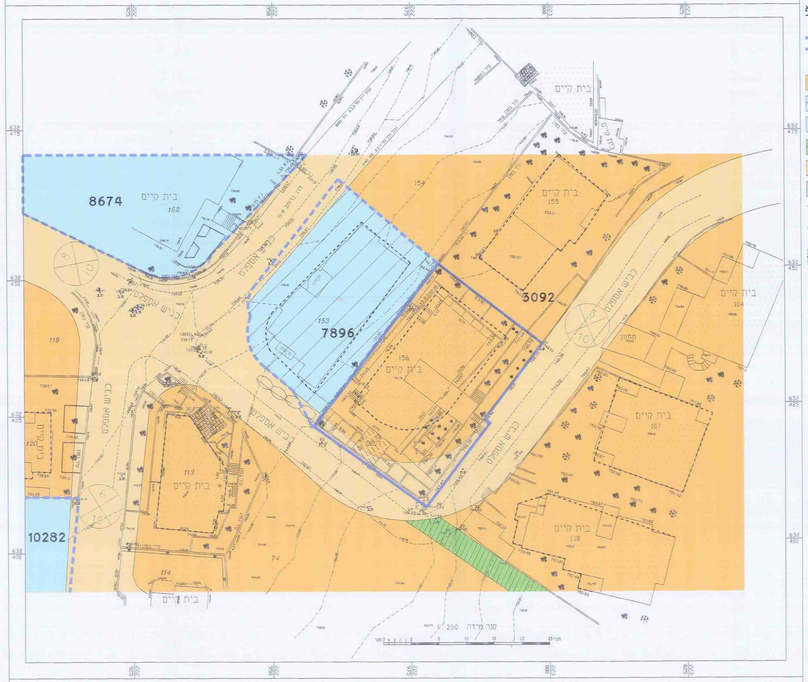

מקרא
מצב מאושר

- גבול התכנית
- גבול תכנית מאושרת
- מס' תכנית בתוקף 3092
- אזור מגורים 5
- אזור מגורים 2 מיוחד
- אזור מגורים 2
- שביל לתיכלי רגל
- דרך מרוצפת או מאושרת
- בניין קיים
- גבול גוש
- מס' גוש 29996
- גבול חלקה קיימת
- מספר חלקה קיימת 156
- קו בנין מאושר
- מספר הדרך 3
- קו בנין 10
- רוחב הדרך

מצב מוצע

קנ"מ 1:250

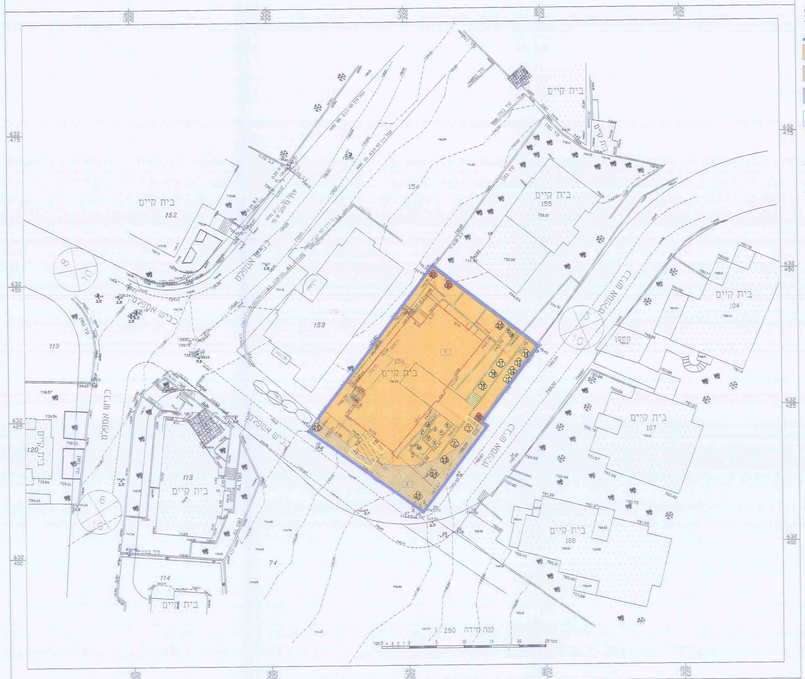

מקרא
מצב מוצע

- גבול התכנית
- גבול מגורים ב'
- דרך מאושרת
- בנין קיים
- גבול חלא שטח ומסטרו
- הריסה
- גבול גוש
- מס' גוש 29996
- גבול חלקה קיימת
- מס' חלקה 156
- קו בנין
- גוש להשתמה
- גוש לשימור
- גוש לעזרה
- מספר הדרך 3
- קו בנין 10
- רוחב הדרך

הוראות הבנה

אני חאשר כזת כי תכנית זו היא תשקף נכון על תרשים מפורידה שבתאנה ביום ____ בו היה ____ תשף ____ אכ היא מחאר בדיוק את מצבו בשטחים של תחומים בתוכנית נחאר בתשרין לעיל כפי שהיחה בפאר על ידי ____ אני חאשר בזת כי בזת נעיכר את התכנית עד להפקת עד לשלים מדד בתוכנית ____ אכ לא היא רשות לעשות דשם דשום

חתימת ____ תאריך ____ שם ____ מס' רשיון ____