

תכנית מסי 7/135/03/3

תכנית מפורטת

תשריט

תוספת זכויות בניה ואיחוד מגרשים צמודי קרקע, רובע ז', אשדוד

מחוז: דרום
מרחב תכנון מקומי: אשדוד
רשות מקומית: אשדוד
ישו: אשדוד
שטח התכנית: 0.788 דונם
קנה מידה: 1:250

שם	מספר	תאריך	מסדר	נוש	חלקי חלוקות
אבי פרידמן	08-661466	27/01/2013	5	-	5

שם	מספר	תאריך	מסדר	נוש
אבי פרידמן	08-661466	27/01/2013	5	-

מודד

אבי פרידמן
מספר רישיון: 217

התוכנית לא נכנסה לתוקף משום שהיא אינה חרושה בהתאם לחוק התכנון והבניה, פרק 12, סעיף 107א(ב).

חוקתיות מחדש התכנון:
27/01/2013

סלבי מילרית תנאים לסתן תוקף מחוזות: 1: תאריך: 14/01/14

שם	מספר	תאריך	מסדר	נוש
אבי פרידמן	08-661466	27/01/2013	5	-

שם	מספר	תאריך	מסדר	נוש
אבי פרידמן	08-661466	27/01/2013	5	-

עורך התכנית

אבי פרידמן
מספר רישיון: 217

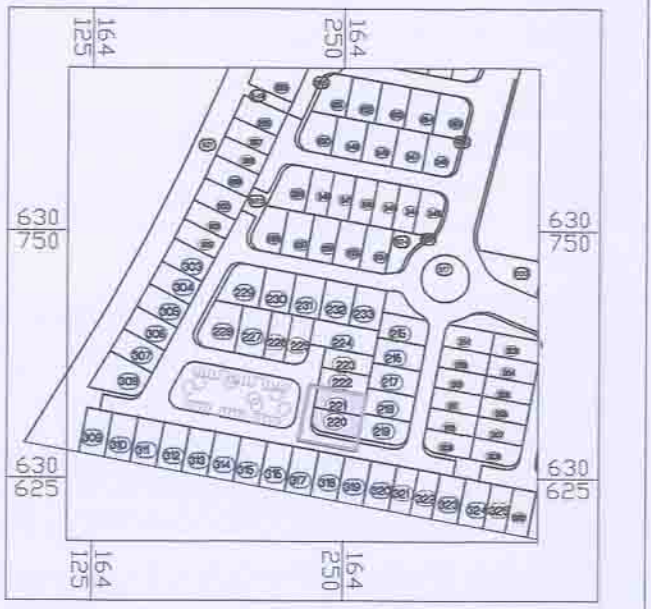
מודד

אבי פרידמן
מספר רישיון: 217

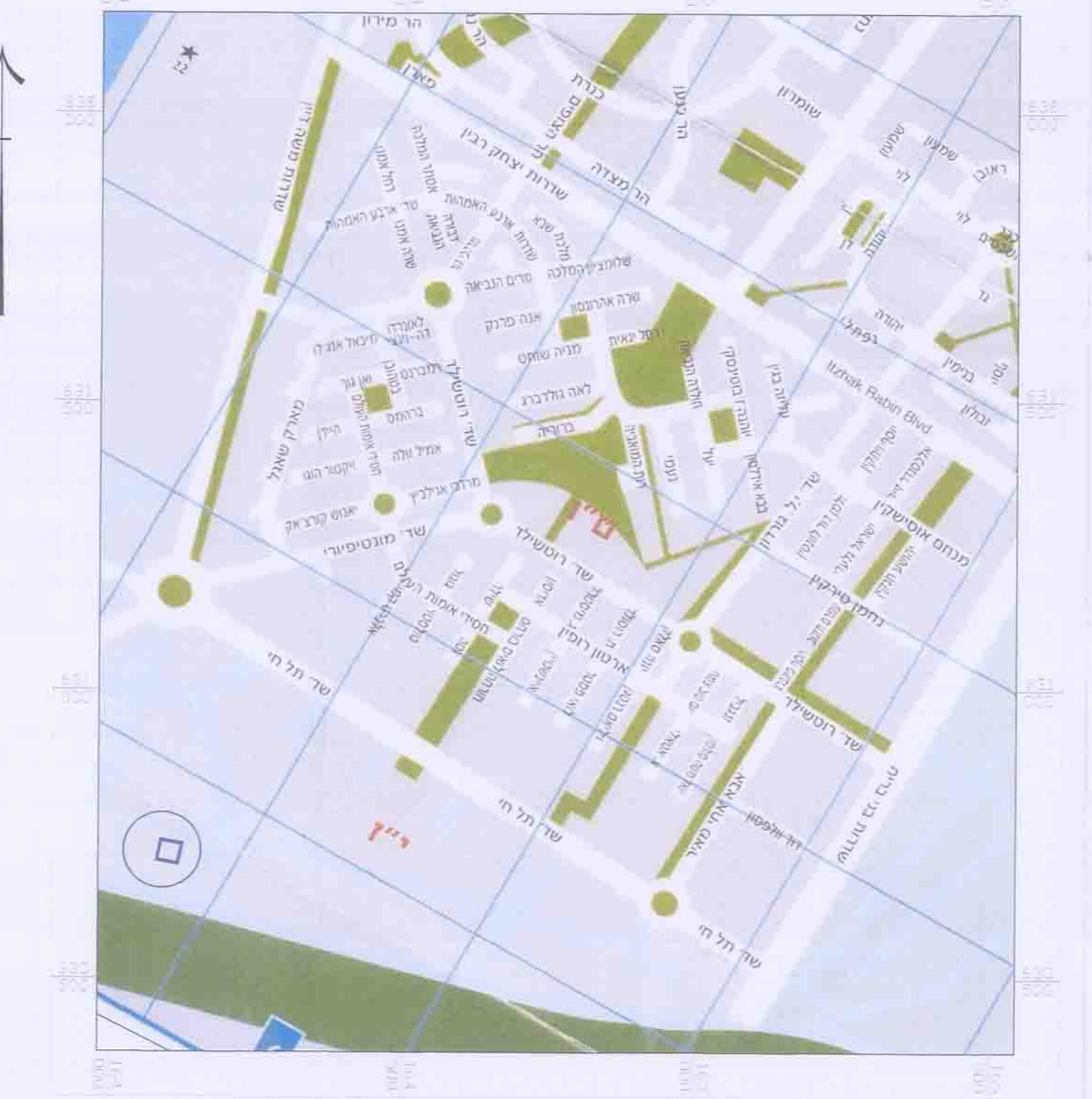
שם המודד: אבי פרידמן
שם המשרד: מספר רישיון: 217



תרשיים סביבה קנ"מ 1:20000



תרשיים סביבה קנ"מ 1:2500



תרשיים סביבה קנ"מ 1:5000

מקרא מצב מאושר

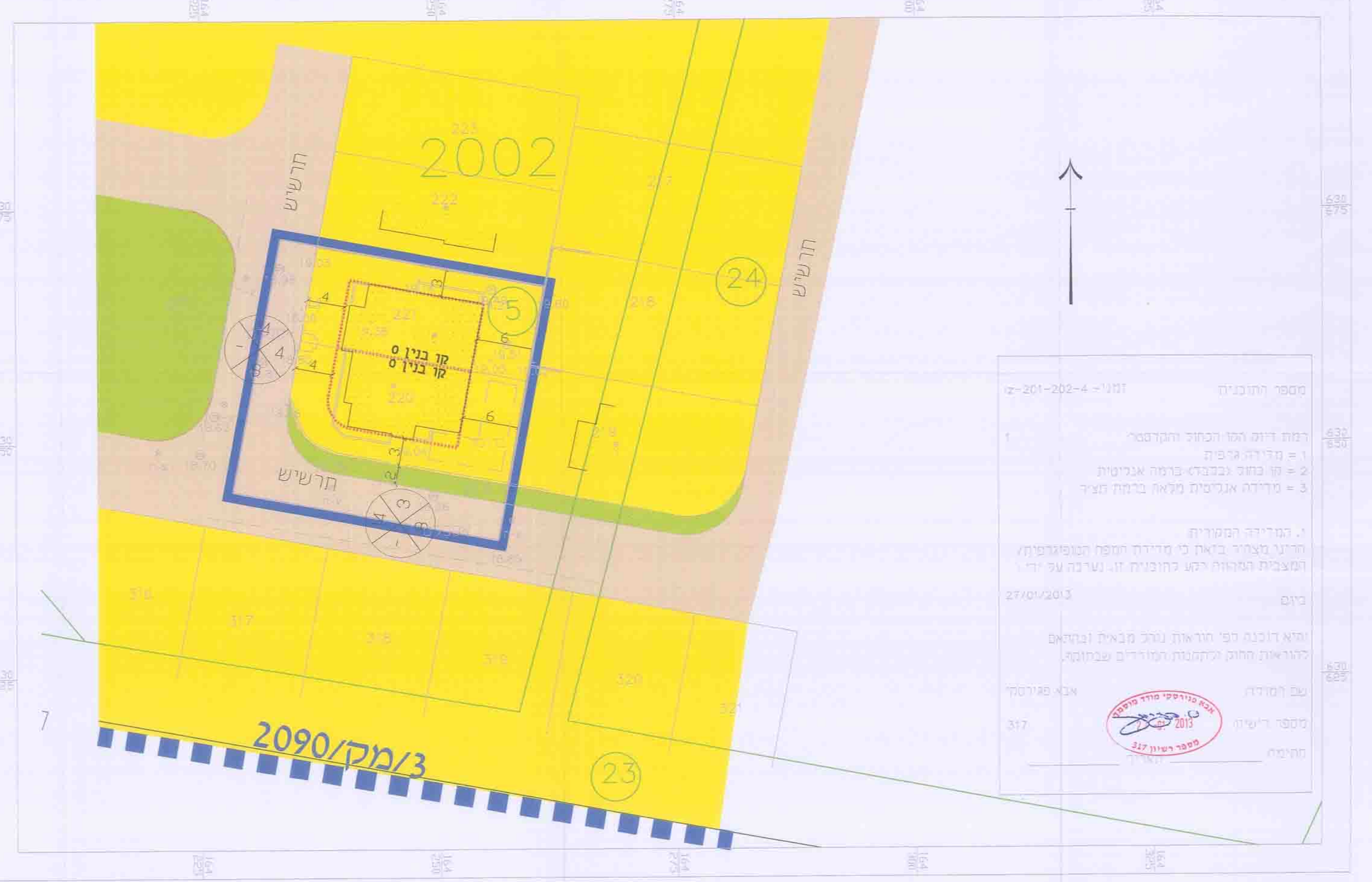
- גבול התכנית
- גבול תכנית מאושרת
- שטח ציבורי פתוח
- אזור מגורים נ"י
- דרך מאושרת
- בנין קיים
- מספר נוס
- גבול ומספר חלקה
- מספר וגבול מגרש
- מספר חדר
- קו בנין
- קו בנין חתמי
- מספר נוס
- גבול ומספר חלקה
- מספר וגבול מגרש

ייטוד שאינו ע"פ נוהל מב"ת

מספר החוכמה: 4-202-201-4
רמת דיוק המדידה והקדמ"מ: 1 = מדידה גרפית, 2 = קו כחול גבולות ברמה אנכית, 3 = מדידה אנכית מלאה ברמת מצד.

המדידה המקורית: 1. המדידה המקורית באמצע כי מדידה המפה הטופוגרפית/הצפייה הממוחשבת יבט בחוכמה זו. נרשמה על ידי: 27/01/2013

ויא רוכבה ר"פ הראות נחל סבאלה ונחלאם לנהי את החוק וקתמנות המודדים שבתוקף עם המודד: אבי פרידמן
מספר רישיון: 217



מצב מאושר קנ"מ 1:250

מקרא מצב מוצע

- גבול התכנית
- מגרשים ב"י
- שטח ציבורי פתוח
- דרך מאושרת
- מספר תא שטח
- גבול תא שטח
- בנין קיים
- מספר חדר
- קו בנין
- רוחב חדר
- קו בנין מוצע
- קו בנין חתמי
- מספר נוס
- גבול ומספר חלקה
- מספר וגבול מגרש

מספר החוכמה: 4-202-201-4
רמת דיוק המדידה והקדמ"מ: 1 = מדידה גרפית, 2 = קו כחול גבולות ברמה אנכית, 3 = מדידה אנכית מלאה ברמת מצד.

המדידה המקורית: 1. המדידה המקורית באמצע כי מדידה המפה הטופוגרפית/הצפייה הממוחשבת יבט בחוכמה זו. נרשמה על ידי: 27/01/2013

ויא רוכבה ר"פ הראות נחל סבאלה ונחלאם לנהי את החוק וקתמנות המודדים שבתוקף עם המודד: אבי פרידמן
מספר רישיון: 217



מצב מוצע קנ"מ 1:250

הצהרת המודד: הריני מצהיר בזאת כי מדידת המפה הטופוגרפית/הצפייה הממוחשבת המוצגת בקנה מידה זה, נערכה על ידי ב"מ: 08/06/2013