

מצב מאושר עפ"י תכנית 2591\3386

מקרא  
מצב מאושר

- גבול תכנית
- גבול תכנית מאושרת ומספרה
- גבול חלקה ומספרה
- גבול גוש ומספרו
- אזור מגורים 5
- אזור מגורים 4
- דרך מאושרת
- שביל להולכי רגל
- אזור לשימור
- בנין קיים
- שטח למוסד

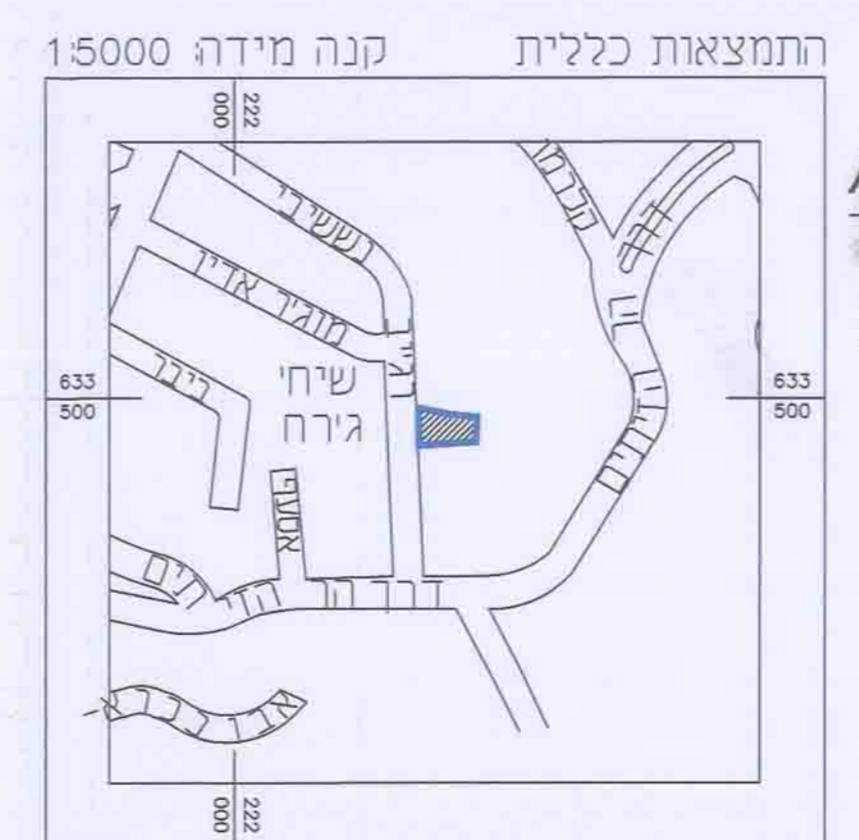
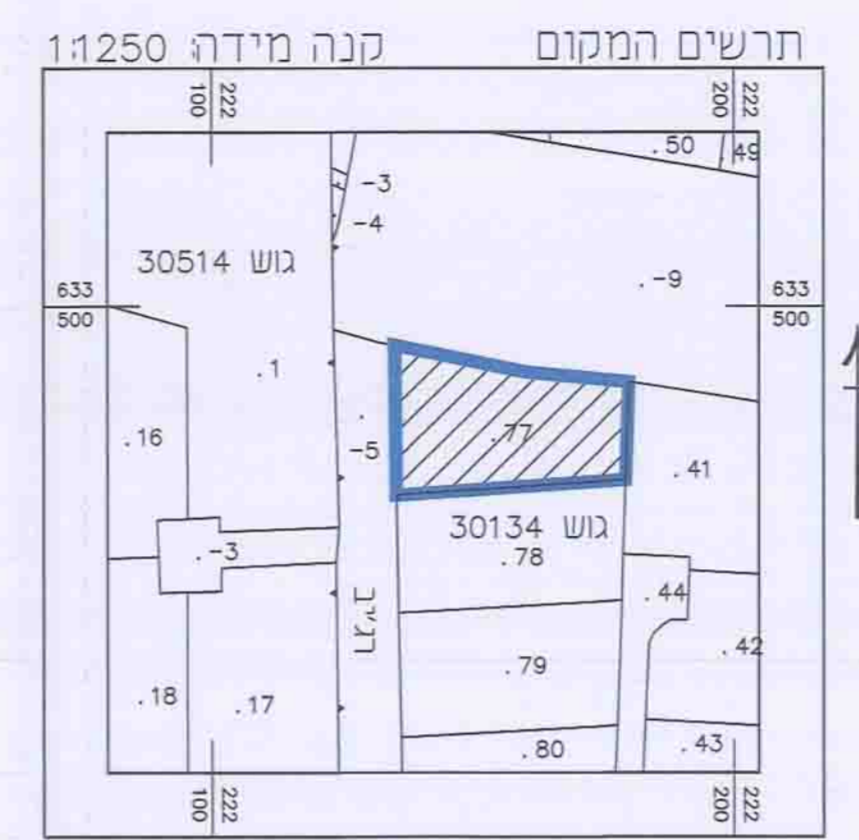
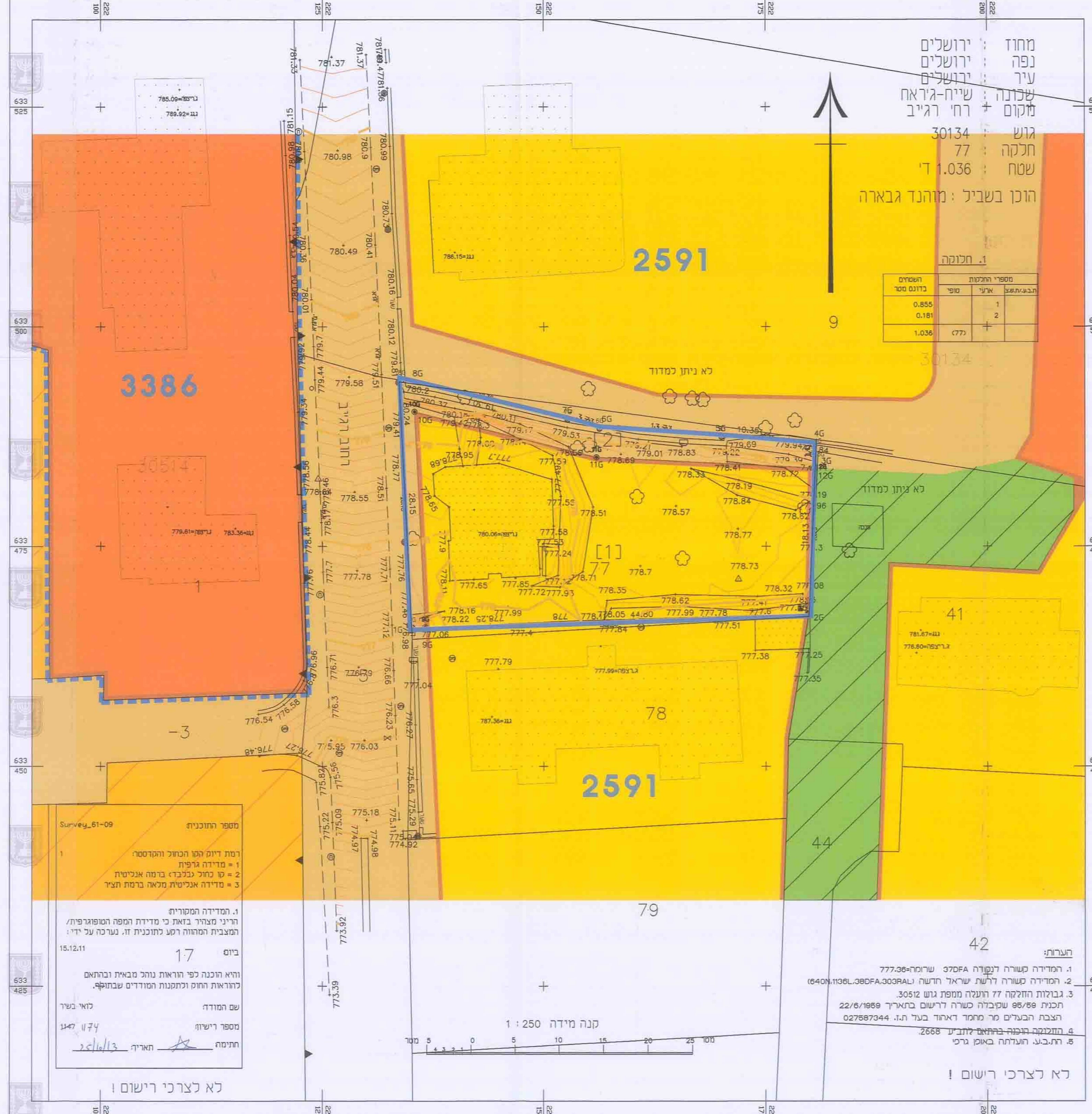
מחוז : ירושלים  
נפה : ירושלים  
עיר : ירושלים  
שכונה : שיח-גראח  
מקום : רח' רגיב

גוש : 30134  
חלקה : 77  
שטח : 1.036 ד'

הוכן בשביל : מוהנד גבארה

1. חכומה

השטחים	מספרי החלקות	אחוזי	מספר
0.855	1	82.2	1
0.181	2	17.8	2
1.036	77	100	1



חוק התכנון והבנייה, התשכ"ה - 1965  
תכנית מתאר מקומית

מס' 101-0081091

שם התכנית

הקמת בנין חדש בן 5 קומות  
מעל קומת חניה שייך גיראח-ירושלים

מצב מאושר גליון 1 מתוך 2

שם הנספח	קני"מ
מצב מאושר	1:250
תרשים סביבה קרובה	1:2500
תרשים התמצאות כללית	1:5000

תאריך: 20/02/2014  
 חתום: מוהנד גבארה  
 חתום: [Signature]  
 חתום: [Signature]

שמות וזהימות:

מגיש התוכנית	שם:	זהימות:
רח'י הלל 23 - ירושלים	מוהנד גבארה	[Signature]
עניין בקרקע	שם: רגיאיי סעיד אחמד אלחוסיני תאגיד: עאישה סעיד אחמד אלחוסיני שייך גיראח	[Signature]
בעל עניין בקרקע	שם: מוהנד גבארה תאגיד: רח'י הלל 23 - ירושלים	[Signature]
עורך התוכנית	שם: באסם עליאן תאגיד: משרד אדריכלים רח'י ינאי 6 - ירושלים	[Signature]
מודד	שם: לואי בשיר תאגיד: משרד מדידות ירושלים	[Signature]

צהרת המודד:  
 הריני מצהיר בזאת כי מדידת המפה הטופוגרפית/המצבית המורוה רקע לתכנית זו, נערכה על ידי בוס: [Signature] ודיא הוכנה לפי נוהל מבאית וברחאם לזרואות החוק ולתקנות המודדים שבתוקף. דיוק המדידה והקדסטרו: מדידה גרפית/ קו החכול (בלבד) ברמה אנליטית/ מדידה אנליטית מלאה ברמת תצ'ר (כולל המדידה החכול)  
 לואי בשיר 1174  
 שם המודד מספר רישון חתימה

מספר התוכנית: Survey\_61-09  
 רמת דיוק המדידה והקדסטרו:  
 1 = מדידה גרפית  
 2 = מדידה אנליטית  
 3 = מדידה אנליטית מלאה ברמת תצ'ר

1. המדידה המפורטת הריני מצהיר בזאת כי מדידת המפה הטופוגרפית/ המצבית המורוה רקע לתוכנית זו, נערכה על ידי:  
 בוס: 15.12.11  
 17  
 והיא הוכנה לפי הוראות נוהל מבאית וברחאם לזרואות החוק ולתקנות המודדים שבתוקף.  
 שם המודד: לואי בשיר  
 מספר רישון: 1174  
 חתימה: [Signature]

הערות:  
 1. המדידה נעשתה לפי הנוהל 3056 של משרד המדידות והקדסטרו.  
 2. המדידה נעשתה לפי הנוהל 3056 של משרד המדידות והקדסטרו.  
 3. גבולות החלקה 77 והעלנה ממשפת גוש 30512.  
 הכמות: 96/69 שקבועה כשרה לרשום בתאריך 22/8/1989 הצבת הבנינים מר מחמד דאחור בעל ת.ז. 027587044  
 4. המדידה נעשתה לפי הנוהל 3056 של משרד המדידות והקדסטרו.  
 5. ת.ז. בעל העלונה: 027587044

לא לצרכי רישום!