

תכנית מס' 8/135/03/3


תכנית מפורטת תשריט

תוספת זכויות בניה בתרשים צמודי-קרקע, מסי 202-200 רובע ז'ז, אשדוד

שם התכנית	מספר תשריט	תאריך תחילת ההליכים	שם התכנית
תכנית מפורטת אשדוד	8/135/03/3	15.02.2003	התכנית

מחזור: דרום
 מרחב תכנון מקומי: אשדוד
 רשות מקומית: אשדוד
 שטח התכנית: 1.458 דונם
 קנה מידה: 1:250

שם	חתימה	תפקיד	תאריך
הנדסאי		מחשב	15.02.2003
הנדסאי		שריט	15.02.2003
הנדסאי		תכנון	15.02.2003
הנדסאי		מפקח	15.02.2003



חוקמת מוסד התכנון:

שלב: סכמי תמ"מ לטובת חוקמ: חדרה: 1 חמ"ד: אי-25/25

טענת והחלטות:

שם	תאריך	החלטות
יוזם התכנית	15.02.2003	הוספת זכויות בניה בתרשים צמודי-קרקע, מסי 202-200 רובע ז'ז, אשדוד

מגיש התכנית	15.02.2003
בעלים	15.02.2003

בעל עניין	15.02.2003
עורך התכנית	15.02.2003
מודד	15.02.2003

שם	תאריך	חתימה
מחיר	15.02.2003	

תערת השריד
 מיקומו: אשדוד, רובע ז'ז, חלקה 2002
 מרחב תכנון: אשדוד
 רשות מקומית: אשדוד
 שטח התכנית: 1.458 דונם
 קנה מידה: 1:250



תרשים סביבה 1:2500 קנ"מ



תרשים סביבה

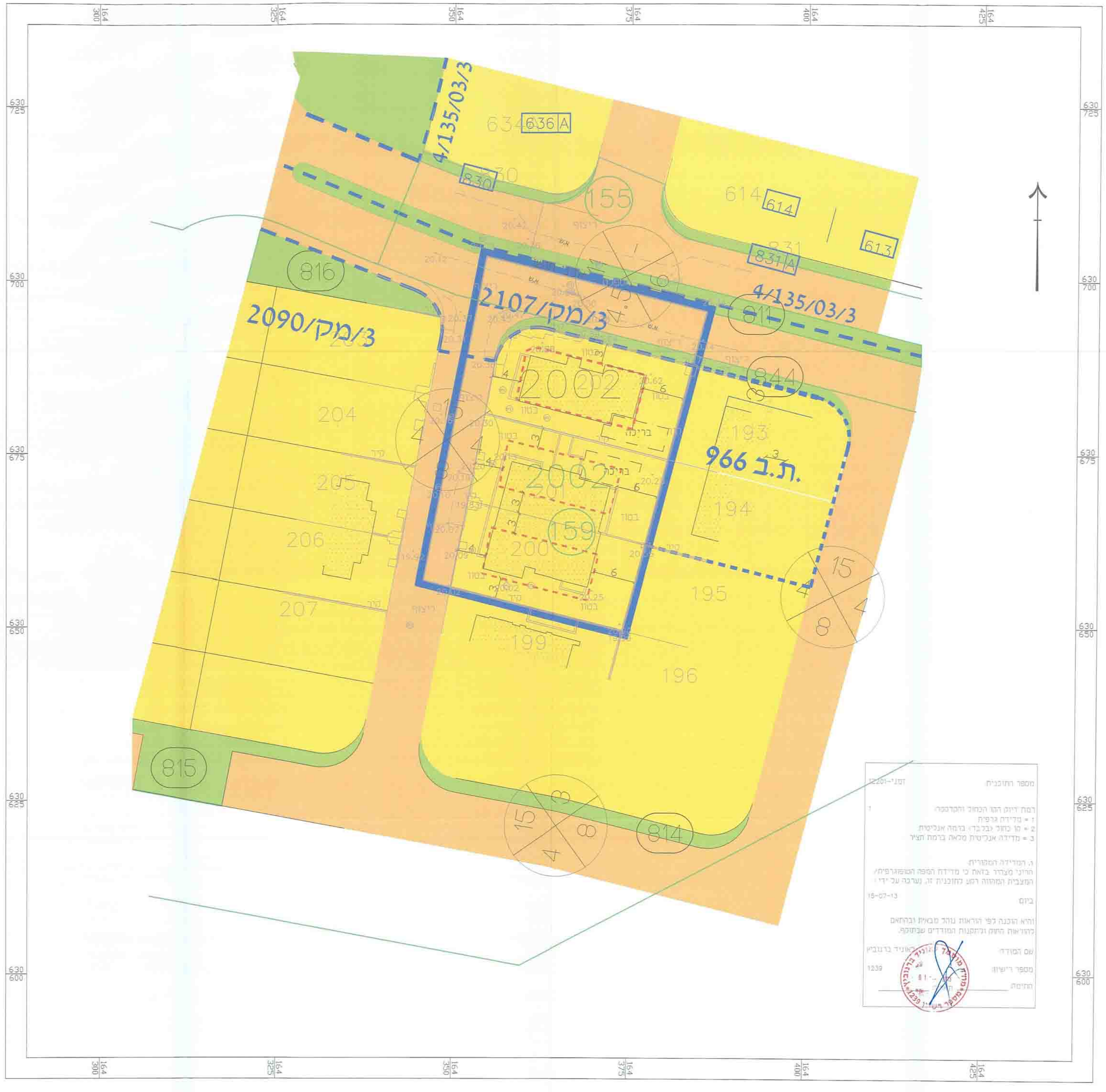


תרשים סביבה 1:2500 קנ"מ

מקרא מצב מאושר

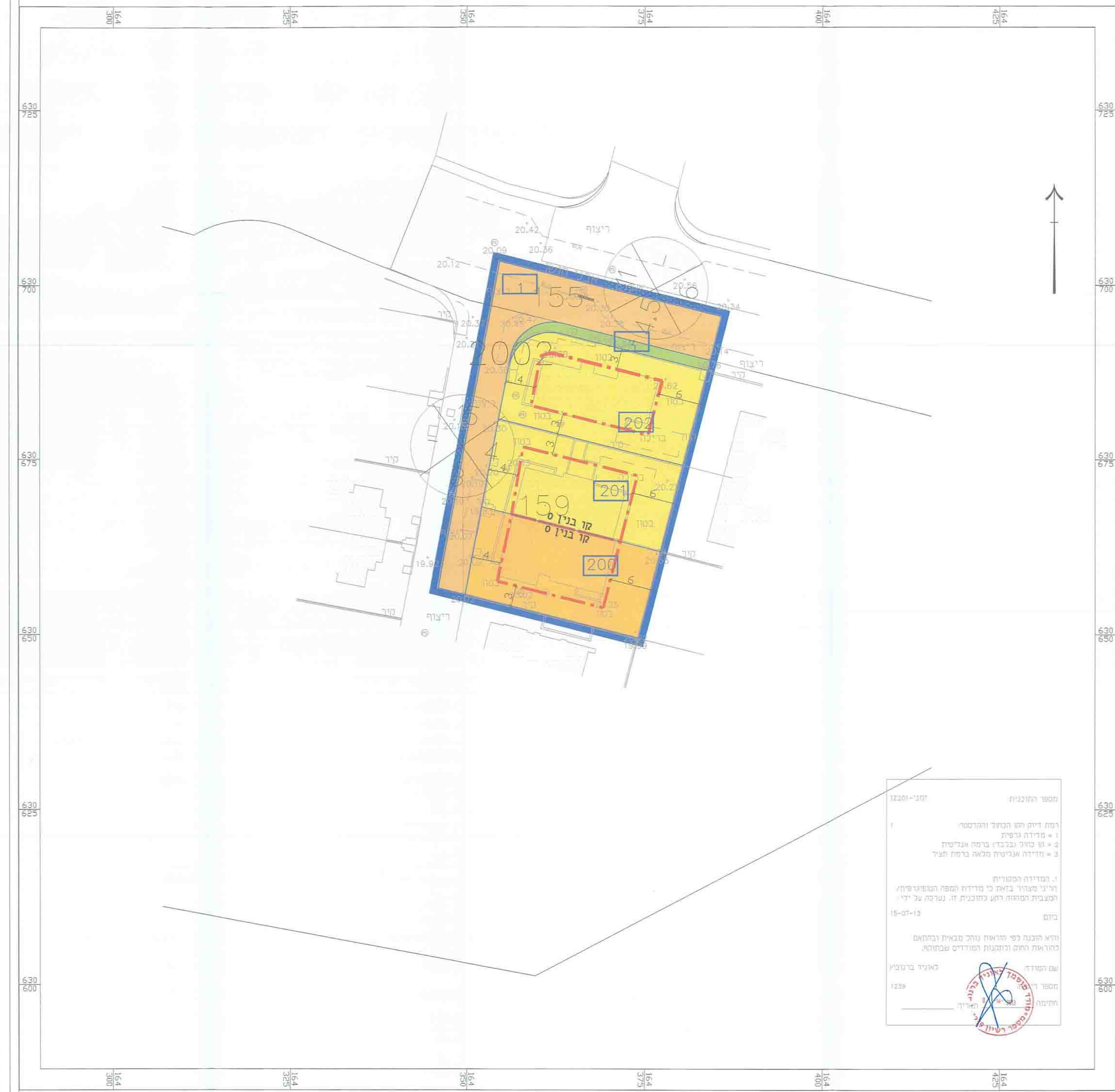
- גבול תכנית
- גבול תכנית מאושרת
- גבול תכנית בנייה מאושרת
- מגורים א'
- מגורים ב'
- דרך מאושרת
- גבול תחום
- מספר תחום
- מספר חלק
- מספר חדר
- מספר חדר ע"י בניין
- מספר חדר רחב הדרך
- מספר חדר רחב הדרך
- מספר חדר רחב הדרך
- מספר חדר רחב הדרך
- מספר חדר רחב הדרך

יגדר שטחו ע"פ החל סב"מ



מקרא מצב מוצע

- גבול תכנית
- מגורים א'
- מגורים ב'
- מספר חדר
- מספר חדר ע"י בניין
- מספר חדר רחב הדרך
- מספר חדר רחב הדרך
- מספר חדר רחב הדרך
- מספר חדר רחב הדרך
- מספר חדר רחב הדרך
- מספר חדר רחב הדרך
- מספר חדר רחב הדרך
- מספר חדר רחב הדרך



מספר התוכנית: 155-03-003
 1 - מידות היחידה
 2 - מידות היחידה
 3 - מידות היחידה
 4 - מידות היחידה
 5 - מידות היחידה
 6 - מידות היחידה
 7 - מידות היחידה
 8 - מידות היחידה
 9 - מידות היחידה
 10 - מידות היחידה

מצב מוצע קנ"מ 1 : 250

מצב מאושר קנ"מ 1 : 250