

מספר טיפודי J.A. 3766.21

מחוז : ירושלים  
 נפה : ירושלים  
 מקום : מחנים  
 גוש : 30104  
 חלקה : 81  
 הוכן עבור בעלים  
 השטח 661 מ"ר (לפי חישוב)



חוק התכנון והבנייה, התשכ"ה - 1965 תכנית מפורטת	
מס' 101-0068536	
שם התכנית: הריסת מבנה קיים והקמת מבנה חדש ברחוב הרב זכם שמעון 7, סנהדריה	
מצב מאושר	
קני"מ 1:250	
גליון _____ מתוך _____	
נספח בינוי	1:100
חישוב שטחים	1:100
נספח בינוי	1:100
מצב מאושר	1:250
תאריך:	

חוק התכנון והבנייה, התשכ"ה - 1965  
 משרד הפנים - מחוז ירושלים  
 הוועדה המקומית לתכנון ולבנייה  
 לאשר את התכנית

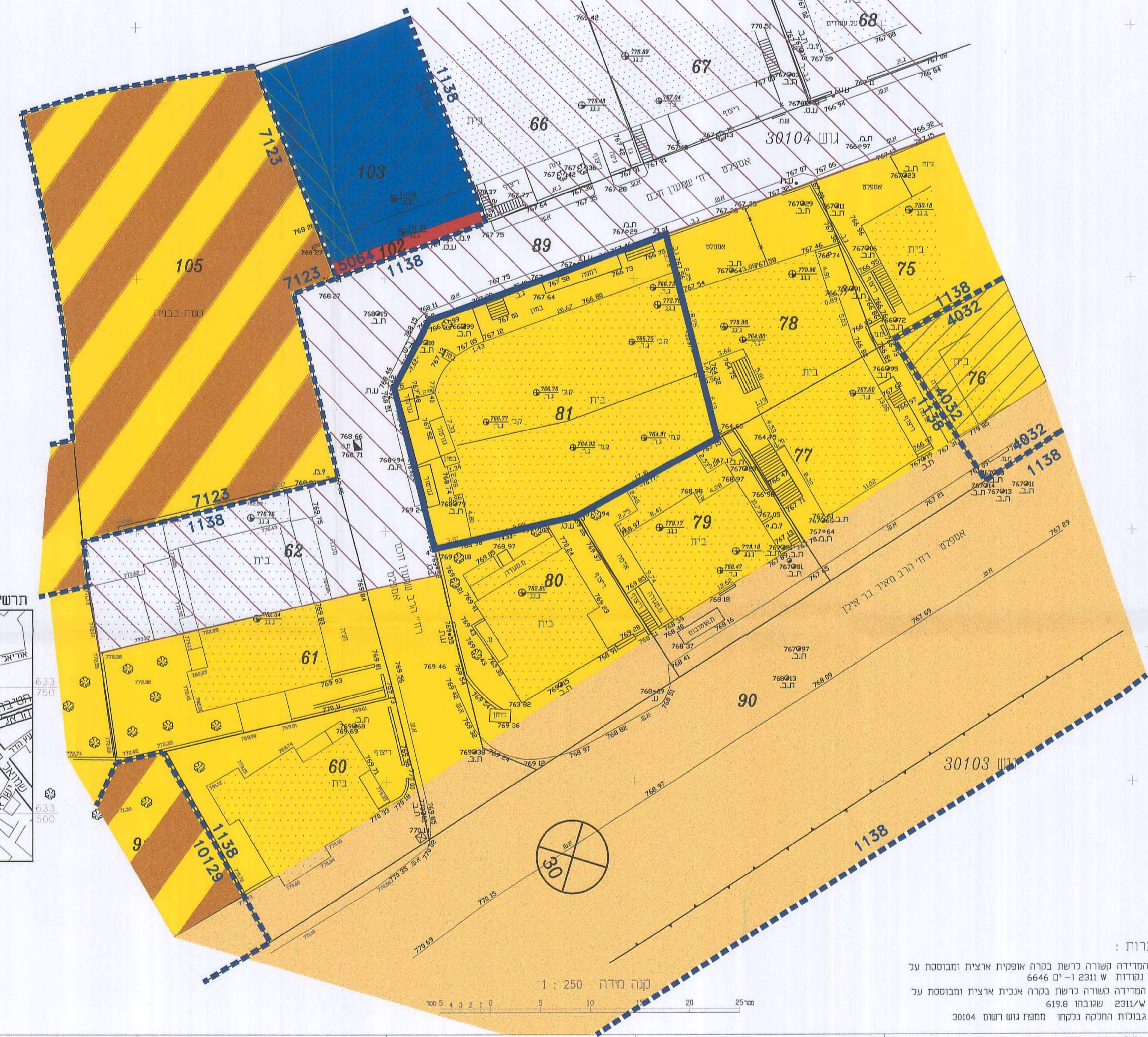
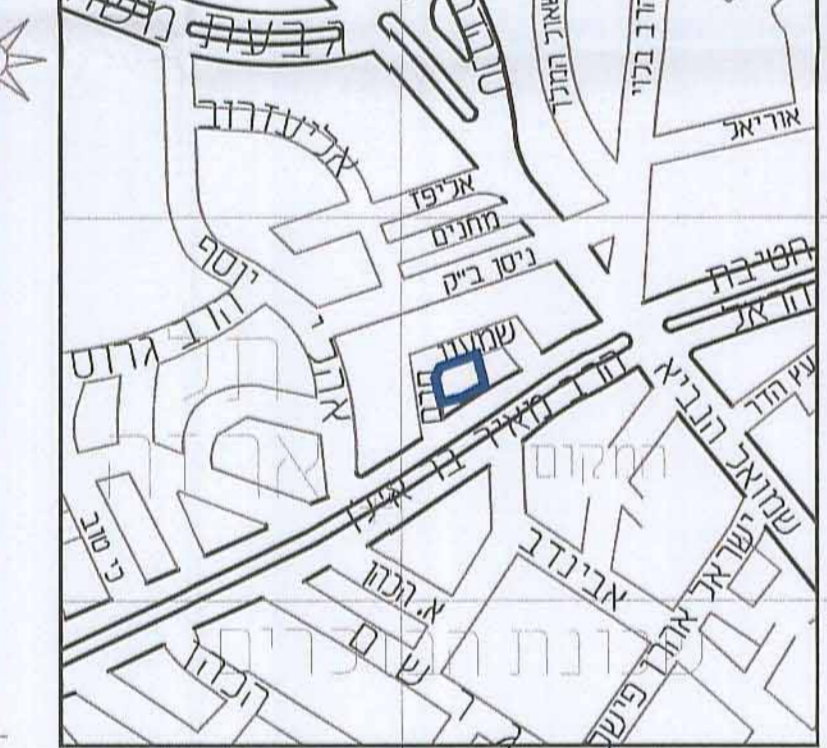
מקרא - מצב קיים:

- גבול תכנית מאושרת ומספרה
- גבול תכנית מצע
- דרך חדשה או הרחבת דרך
- מגורים 2 מיוחד
- מגורים 3
- מגורים 3 מיוחד
- מגורים מיוחד
- איזור שיקום ובינוי מחדש
- איזור שיקום ובינוי מחדש
- בנין קיים
- גבול גוש
- מספר גוש
- גבול חלקה
- מס' חלקה
- מספר הדרך
- קו בניין
- רוחב הדרך


תרשים ההמקום קנה מידה 1:1250



תרשים התמצאות קנה מידה 1:5000



קנה מידה 1:250



הערות:

- המדירה קשורה לרשת בקרה אפקטית ארצית ומבוססת על נקודות 14 קרית יובל, ירושלים 6646 ים 2311 ו-1
- המדירה קשורה לרשת בקרה אנכית ארצית ומבוססת על 2311/4 שגובהו 619.8
- גבולות החלקה נלקחו ממפת גוש רשום 30104

לא לצרכי רישום!

בוטי מדידות - שרותי מדידות ויעוץ הנדסי  
 סה"ח 14, קרית יובל, ירושלים  
 02-6483683 פקס: 02-6413002 טל: 0544289409  
 E-mail: botimdidot@13net.net

**מיכאל שורצ-מודד מוסמך**  
 משרד למדידות, גזסה ויעוץ

מ.ג.:	תכנית:	מפה ומסגרת
תבוע:	מגרש:	גוש 30104 חלקה 81
הוכן עבור:	בעלים:	
תאריך:	עוד:	02.02.2012
קני"מ:	ממד מוסמך:	מ. שורץ
	מס' רישון:	1048

שמות וזמירות:	
עורך:	שם: גלית שיפמן-נתן
התוכנית:	תאריך: בר, שיפמן-נתן אדרי