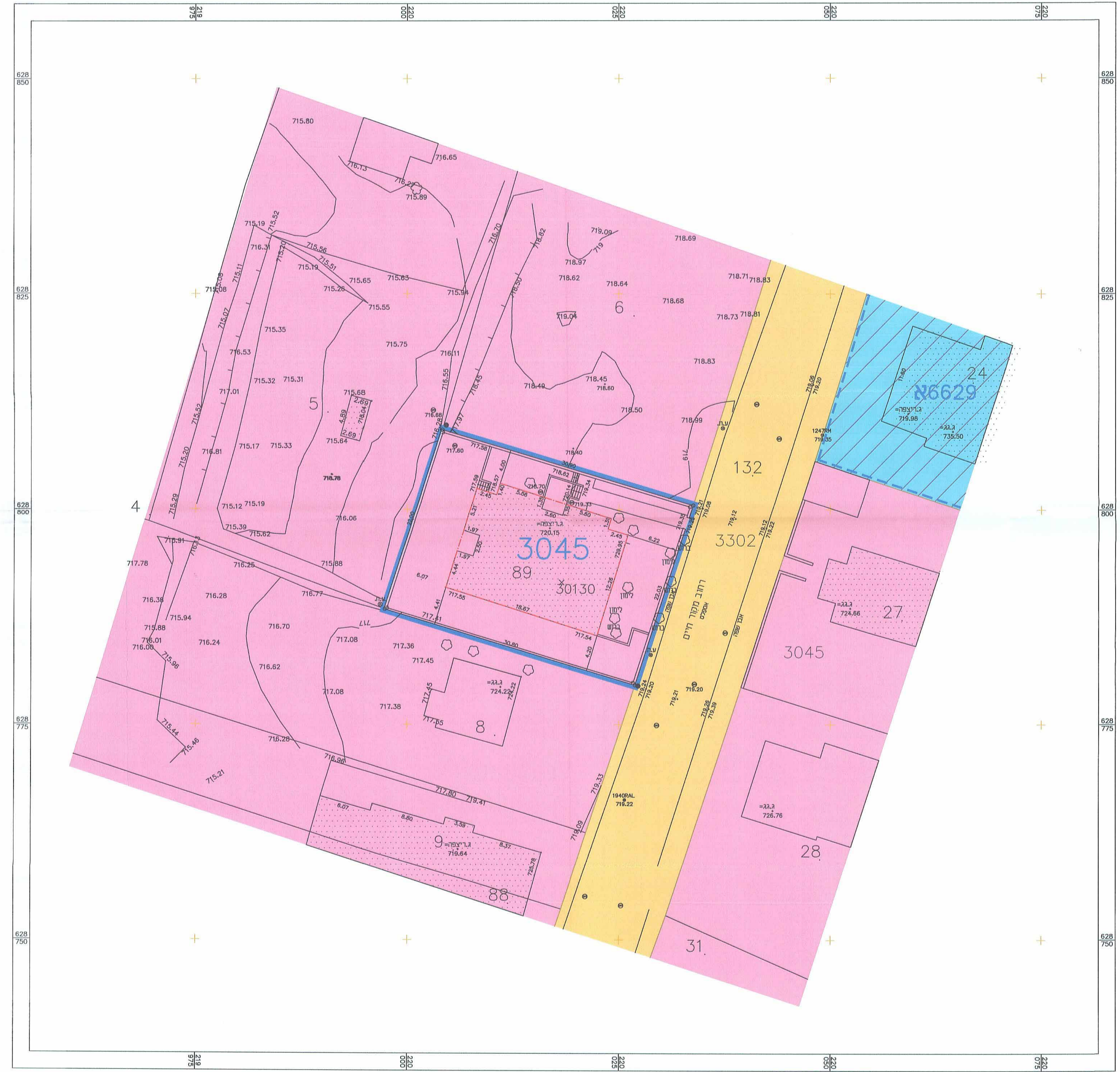


מצב מאושר

קנ"מ 1:250

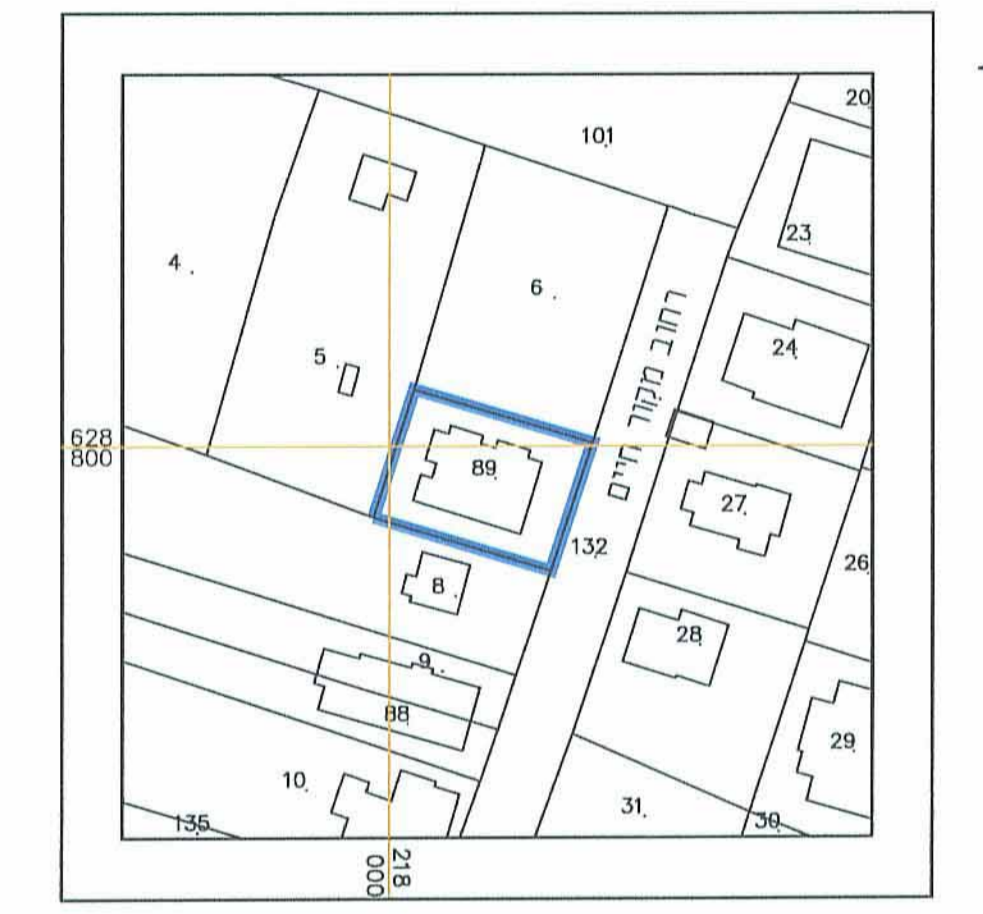


מקרא מצב מאושר

- גבול תחנית
- גבול תחנית מאושרת
- מספר תחנית מאושרת
- דרך קיימת ו/א מאושרת
- אזור מגורים 1
- אזור מגורים 2 מיוחד
- בנין קיים
- מספר גוש
- גבול גוש
- מספר חלקה
- גבול חלקה
- קו בנין

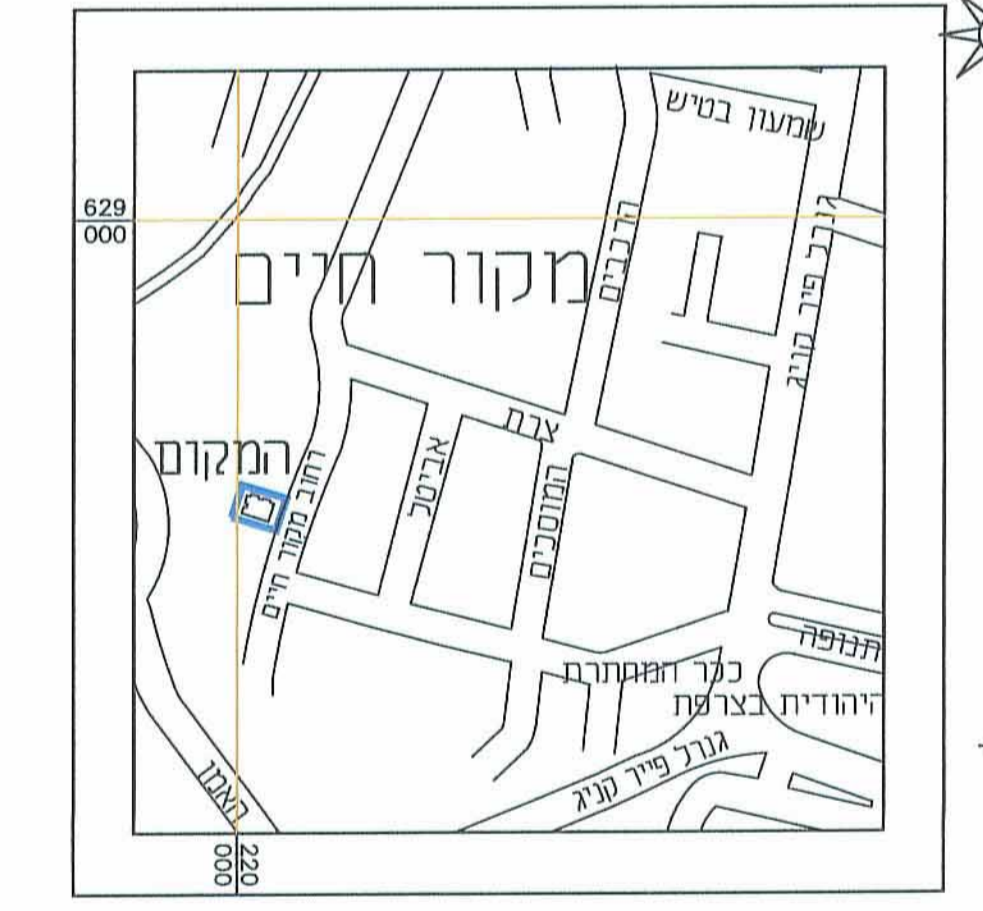
תרשים המקום

קנ"מ 1:1250



תרשים הסביבה

קנ"מ 1:5000



חוק התכנון והבנייה, התשכ"ה - 1965
תכנית מפורטת

תכנית מס. 101-0062919

הוספת שתי קומות לבניין ברח' מקור חיים 58
בשכונת מקור חיים, ירושלים

משרד המגורים
לשכת התכנון והמרחב
15.06.2014
נתקבל
ניק מסי

מצב מאושר

גליון 1 מתוך 1

תאריך: **09.06.2014**

| שם התכנית | קני"מ |
|--------------|-------|
| מצב מאושר | 1250 |
| תרשים המקום | 1250 |
| תרשים הסביבה | 15000 |

| אחוז החלוקה | מסכת רשת | אפי תחנית |
|-------------|------------|---|
| לא שוה והלק | עדה חודנית | תכנית עירונית מוצה להצבי הרחבים ו/א רשתות |

| | |
|-------------------|-------------|
| חוזר: | ירושלים |
| מרחב תכנון מקומי: | ירושלים |
| רשות מקומית: | ירושלים |
| שטח תכנית: | 0.6780 דונם |

| שטח חלוקה בתכנית | שטח | מס' הדגש | חלקה במסגרת | היקף החלקה |
|------------------|-----|----------|-------------|------------|
| 3045 | 89 | 89 | | |

חוקתית חוסר תחכום:

שלב: שילוב תכנית חוקה מהודרת: האריך: 96%

מסמך תחריט:

| מס' התכנית | תחילת הרשעה | חתימה: |
|-------------|-------------|-----------|
| 101-0062919 | 15.06.2014 | ד"ר אריאל |

בנין תחנית בקומות:

| מס' התכנית | שטח | מס' הדגש | חלקה במסגרת | היקף החלקה |
|------------|-----|----------|-------------|------------|
| 3045 | 89 | 89 | | |

בנין תחנית בקומות:

| מס' התכנית | שטח | מס' הדגש | חלקה במסגרת | היקף החלקה |
|------------|-----|----------|-------------|------------|
| 3045 | 89 | 89 | | |

בנין תחנית בקומות:

| מס' התכנית | שטח | מס' הדגש | חלקה במסגרת | היקף החלקה |
|------------|-----|----------|-------------|------------|
| 3045 | 89 | 89 | | |

שטח תחנית:

| מס' התכנית | שטח | מס' הדגש | חלקה במסגרת | היקף החלקה |
|------------|-----|----------|-------------|------------|
| 3045 | 89 | 89 | | |

מידד:

| מס' התכנית | שטח | מס' הדגש | חלקה במסגרת | היקף החלקה |
|------------|-----|----------|-------------|------------|
| 3045 | 89 | 89 | | |

מסלול שימוש שטח - מצב מצא

| שטח | שימוש | מס' הדגש | חלקה במסגרת | היקף החלקה |
|-----|--------|----------|-------------|------------|
| 89 | מגורים | 89 | | |

מסלול שימוש שטח - מצב מאושר

| שטח | שימוש | מס' הדגש | חלקה במסגרת | היקף החלקה |
|-----|--------|----------|-------------|------------|
| 89 | מגורים | 89 | | |

חוק התכנון והבנייה, התשכ"ה - 1965
מספר התכנית - 101-0062919
מספר התכנית המפורטת - 101-0062919-1
לשכת המגורים
15.06.2014
נתקבל
ניק מסי