משרד הבינוי
לשכת התכנון המחוזית
1. 09. 2015
נתקבל

חוק התכנון והבנייה, התשכ"ה - 1965

תכנית מתאר מקומית

מס' 101-0059139

תכנית להרחבות דיור ברחוב בובליק 3-9 ברמות א

תשריט מצב מוצע	גיליון 1 מתוך 1	
מחוז	ירושלים	
מרחב תכנון מקומי	ירושלים	
רשות מקומית	ירושלים	
ישוב	ירושלים	
תכנית בסמכות	מחוזית	
איחוד וחלוקה	ללא איחוד וחלוקה	
היתרים או הרשאות	תכנית שמכוחה ניתן להוציא היתרים או הרשאות	
מונה תדפיס התשריט	16	
מועד הפקה	17/08/2015	17:47
שלב	מילוי תנאים למתן תוקף	מהדורה 3
שטח התכנית	6406 דונם	קנה מידה 1:250

אישורים

תוק התכנון והבניה, התשכ"ה - 1965
משרד הבינוי - מחוז ירושלים
הוחתם לאישור
לאשר את התכנית
התכנית לא נקבעה שטונה אישור השר
התכנית נקבעה שטונה אישור השר

שמות וחתימות*

מגיש התכנית	רונה וייס תאגיד:	חתימה:
מגיש התכנית	שלמה קליבנסקי תאגיד:	חתימה:
עורך ראשי	אילן אפרת תאגיד:	חתימה:
יזם	רונה וייס תאגיד:	חתימה:
יזם	שלמה קליבנסקי תאגיד:	חתימה:

בעלי ענין בקרקע*

בעלים	יפית אוחנה תאגיד:	חתימה:
בעלים	מרדכי אוחנה תאגיד:	חתימה:
בעלים	אסתר אסרף תאגיד:	חתימה:
בעלים	נתנאל אסרף תאגיד:	חתימה:
בעלים	מרגלית אפרתי תאגיד:	חתימה:
בעלים	רועי אפרתי תאגיד:	חתימה:
בעלים	אברהם בנישתי תאגיד:	חתימה:
בעלים	סיגל בנישתי תאגיד:	חתימה:
בעלים	זלמן גיליצ'נסקי תאגיד:	חתימה:
בעלים	פאינה גיליצ'נסקי תאגיד:	חתימה:
בעלים	אהרן גרוסמן תאגיד:	חתימה:

* כמפורט בהוראות / הודעה

טבלת גושים וחלקות*

מספר גוש	חלק/ כל הגוש	מספרי חלקות בשלמות	מספרי חלקות בחלקיות
30720	חלק	2,35	

* לפירוט נוסף יש לפנות להוראות התכנית

הריני מצהיר בזאת כי המפה הטופוגרפית/המצבית המהווה רקע לתכנית זו, נערכה על ידי ביום 22.12.13 והיא הוכנה לפי הוראות נוהל מבא"ת ובהתאם להוראות החוק ולתקנות המודדים שבתוקף. דיוק הקו הכחול והקדסטר מדידה אנליטית מלאה ברמת תצ"ר

אברהם ארנסטר	827		19.8.15
שם המודד	מספר רשיון	חתימה	תאריך

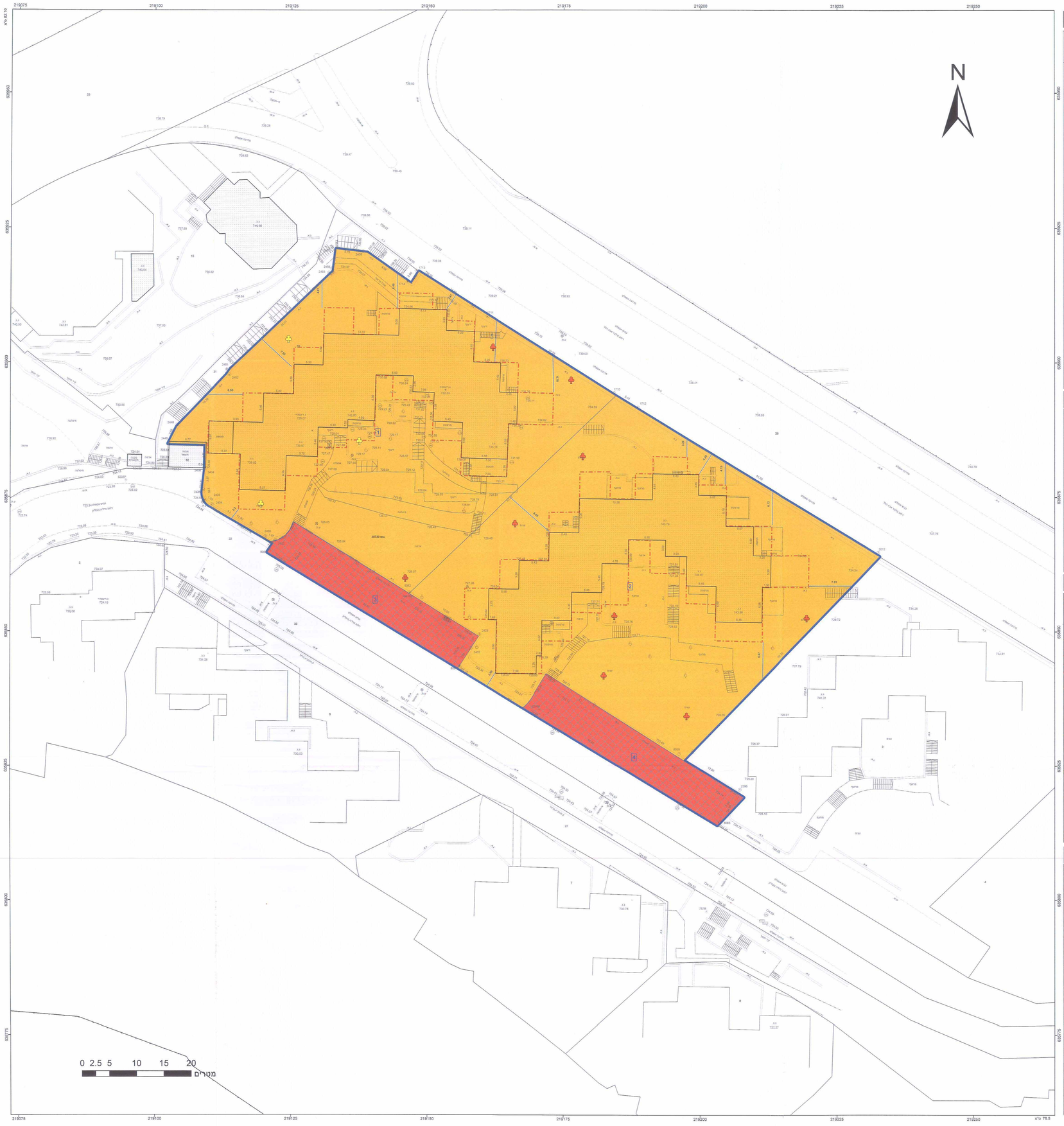

מקרא

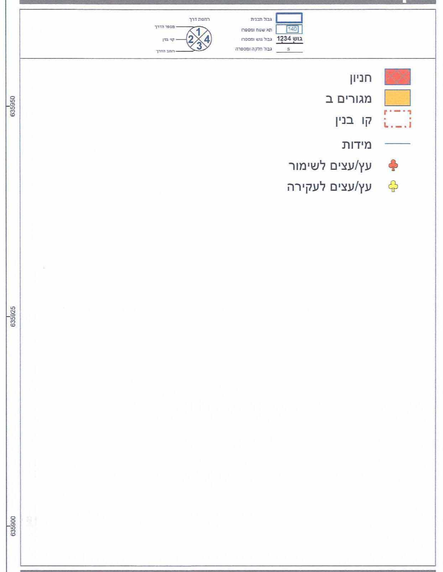

מקרא מפת מדידה



תרשים התמצאות - קנ"מ 1:6000

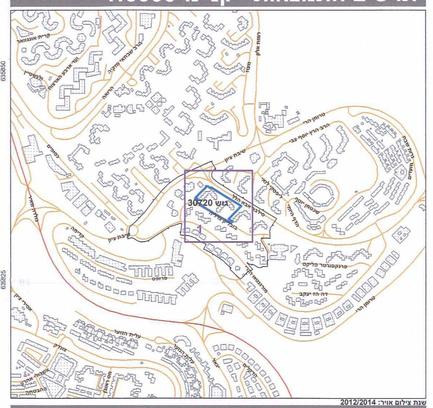

תרשים סביבה - קנ"מ 1:1500