תכנית מס' 12191 א'

הגדלת זכויות בנית, תוספת 5 יח"ד בבית בשאפא- ירושלים

תכנית מתאר מקומית

תשריט

איזורי ויחידות	סוכנות ראשית	שטח התכנית
מס איזור ומספר	קבלה מחדש	שטח התכנית בדונם מספרי בהתאם לחישוב הגרפי
-	-	1,054

מחוז : ירושלים
מרחב תכנון מקומי : ירושלים
רשות מקומית : ירושלים
שטח התכנית : 1,054 מ"ר
סוג מידה: 1 : 250

נושאים ותלכות בתכנית:

נושא	מס. תשוב	תכנית נשמתון	איזור אחסנת
6 בנייה	לא מכחל	138	

הוחמות מוסד התכנון ניתן לשנות ולהוסיף

שרב: מן תוקף | מהדורה : 1 | תאריך : 16.09.2014

שמות וחתימות :

פנים התכנית	שם מלא: [illegible]	[illegible]
	כתובת: [illegible]	[illegible]
	טל: 054-4404079	[illegible]
בעל זכויות בקרקע	שם מלא: [illegible]	[illegible]
	כתובת: [illegible]	[illegible]
	טל: 054-4404079	[illegible]
עורך התכנית	שם מלא: אחוד אבו חסין, אדריכל	[illegible]
	כתובת: [illegible]	[illegible]
	טל: 077-2031260	פקס: 050-7417695
מודד	שם מלא: מאי אבו רביע	[illegible]
	כתובת: [illegible]	[illegible]
	טל: 02-6567654	פקס: 02-6567655

הצהרת המודד:

[illegible]

תרשים סביבה קרובה

קנ"מ 1:250

תרשים התנוצאות כללית

קנ"מ 1:5000

תמ"א 3 שינוי מס' 70

קנ"מ 1:2500

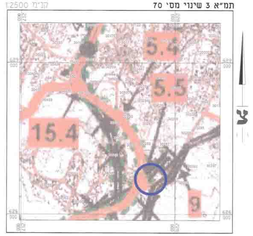

מקרא

- דרך מהירה קיימת
- דרך מהירה מוצעת
- דרך מהירה פרברית קיימת
- דרך מהירה פרברית מוצעת
- דרך ראשית קיימת
- דרך ראשית מוצעת
- דרך אזורית קיימת
- דרך אזורית מוצעת
- דרך נופית
- מחלף קיים
- מחלף מוצע
- דרך לביטול
- נתיב לבי-נוסעי
- גבול מחוז

קומפיליצית תכניות מתאר מקומיות (מאושרות ומפקדות) ותמ"א 5

קנ"מ 1:1250

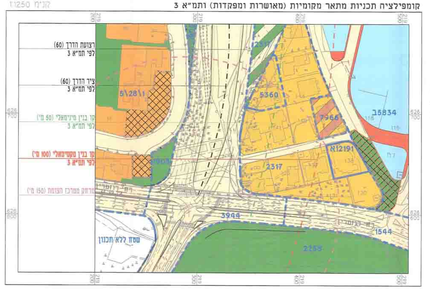

מקרא:

- גבול תכנית
- גבול תכנית מאושרת 2317
- דרך מאושרת
- דרך הפרדה דרך ומס' רחוב
- דרך משולבת
- אזור מגורים 5
- אזור מגורים מיוחד
- אזור מגורים 2
- מגורים 5 מעמות
- שמור צבורי פתוח
- מיסוך נוסף
- חניה פרטית
- בנין קיים

מצב מאושר

קנ"מ 1:250 עיפ תכנית 2317

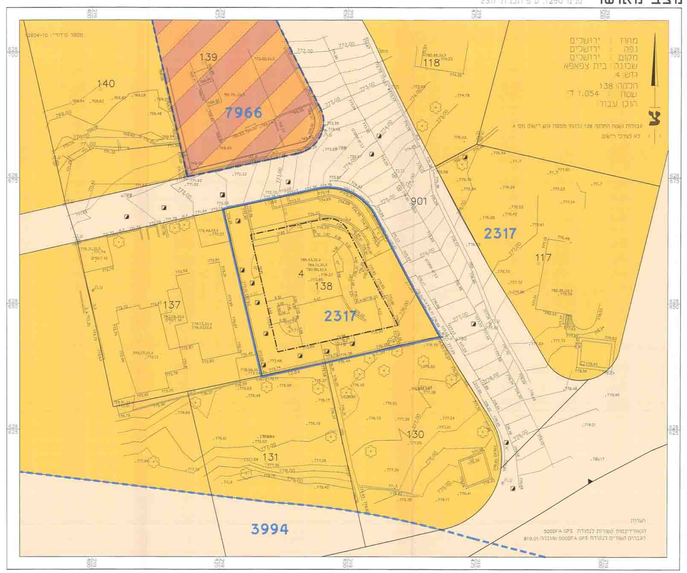

מקרא
מצב מאושר

- גבול התכנית
- גבול תכנית מאושרת 2317
- גבול חלקה מספרית 138
- קו בנין מאושר
- דרך מאושרת
- אזור מגורים 5
- אזור מגורים מיוחד
- בנין קיים

מצב מוצע

קנ"מ 1:250

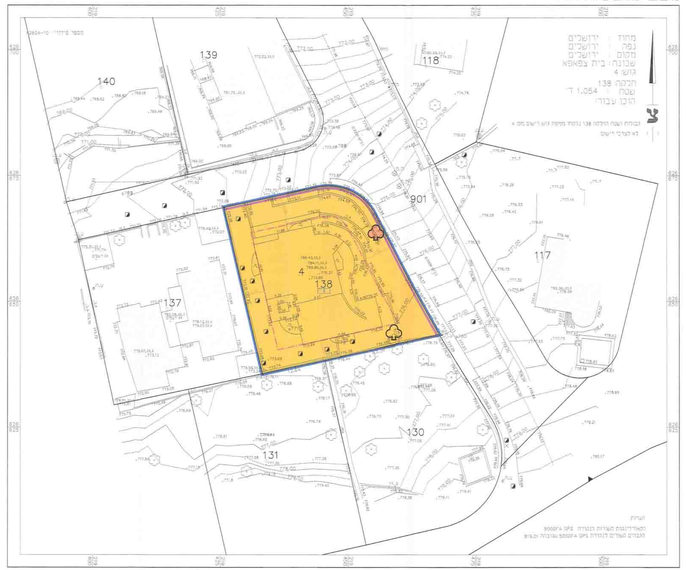

מקרא
מצב מוצע

- גבול התכנית
- קו בניין
- חזית מסחרית
- מגורים ב'
- גבול וגא שטח
- מספר וגא שטח
- עץ לשימור
- עץ לעקירה