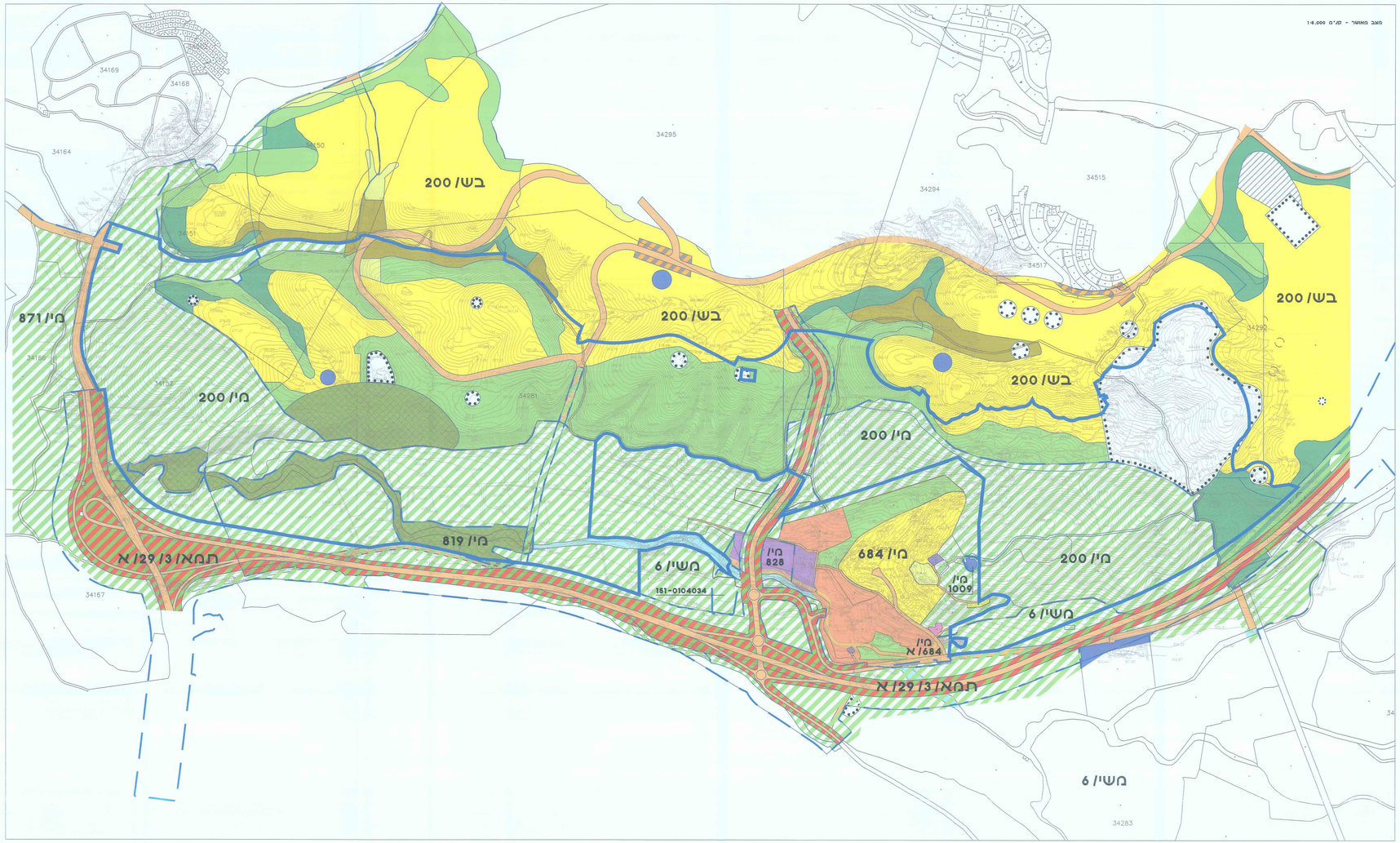

תרשים סביבה - קנ"מ 1:40,000

תחכיות על רקע תכניות מאושרות בסביבה - קנ"מ 1:40,000

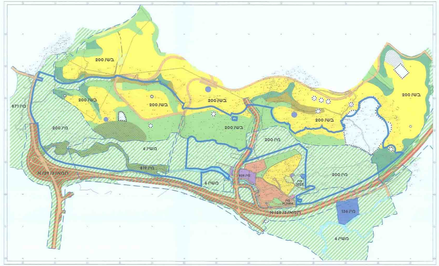

תחכיות על רקע תכניות מוסקדות בסביבה - קנ"מ 1:40,000

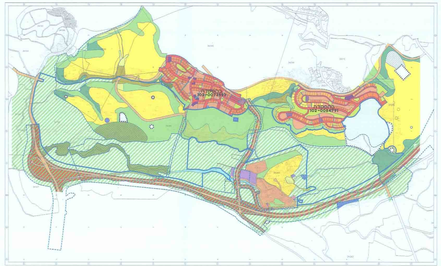

פרטי מודד

שנה	חודש	יום	מהות העדכון

המפה מבוססת על מפת רקע ממפת הסקר הטופוגרפי מאת מדידות ושמאות בע"מ 03-9625960

תכנון: גן לאומי עמק האלה

תיכנון: מפה משוערטת

תיק עבור:

שם הכנת	מס' עבודה	תאריך	קנה	שרטט	מספר
39/ו/	39/ו/	25.04.13	1:5000	ר.ל	עמוד

תכנית מס' 102-0158220

גן לאומי עמק האלה

תכנית מתאר מקומית

תשריט מצב מאושר לפי תב"ע

חותמות מוסדות התכנון

שמות וחתימות

יזם התכנית	שם		
	מס' ת.ז. / ח.פ.		
	כתובת		
מגיש התכנית	שם		
	מס' ת.ז. / ח.פ.		
	כתובת		
בעל הקרקע המקושר	שם		
	מס' ת.ז. / ח.פ.		
	כתובת		
שרטט התכנית	שם		
	מס' ת.ז. / ח.פ.		
	כתובת		
מודד	שם		
	מס' ת.ז. / ח.פ.		
	כתובת		

מקרא

- מגורים א'
- תעשיה
- מתקנים הנדסיים
- מבני משק
- קרקע חקלאית
- שטח פתוח ציבורי
- ספורט ונופש
- שטח לשימור נופי
- שמורת טבע
- אזור מיוער או מוצע ליער
- נחל/תעלה/מאגר מים
- דרך מאושרת
- דרך ו/או טיפול נופי
- מרכז רובעי
- שטח לתכנון בעתיד
- בית קברות
- אתר עתיקות לשימור
- אתר עתיקות
- גבול תוכנית מאושרת
- גבול תוכנית מוצע
- מספר חלקה
- גבול גוש
- גבול חלקה
- מספר תכנית מאושרת — א/ 12