מספר תכנית 6/140/02/9

קרית גת צפון - פארק נחל לכיש

תכנית מפורטת

תשריט

איחוד וחלוקה	סמכות ראשית	אופי התכנית
ללא איחוד וחלוקה	ועדה מחוזית	תכנית שניתן מכוחה להוציא היתרים ו/או הרשאות

מחוז : דרום

מרחב תכנון מקומי : קרית גת

רשות מקומית : קרית גת

שטח התכנית : 463.669 דונם

קנה מידה: 1 : 1250

גושים וחלקות בתכנית:

גוש	סוג גוש	חלקות בשלמותן	חלקי חלקות
3080	מוסדר	18,41,42,65,68	8,10,11,13,14,16, 21,27,31,49,63,71,73
3089	מוסדר	134, 137	
3092	מוסדר	88	
מודד			

שלב: מילוי תנאים למתן תוקף מהדורה : 4 תאריך : 10.12.2014

חותמות מוסד התכנון :

מצב מוצע קנ"מ 1:1250

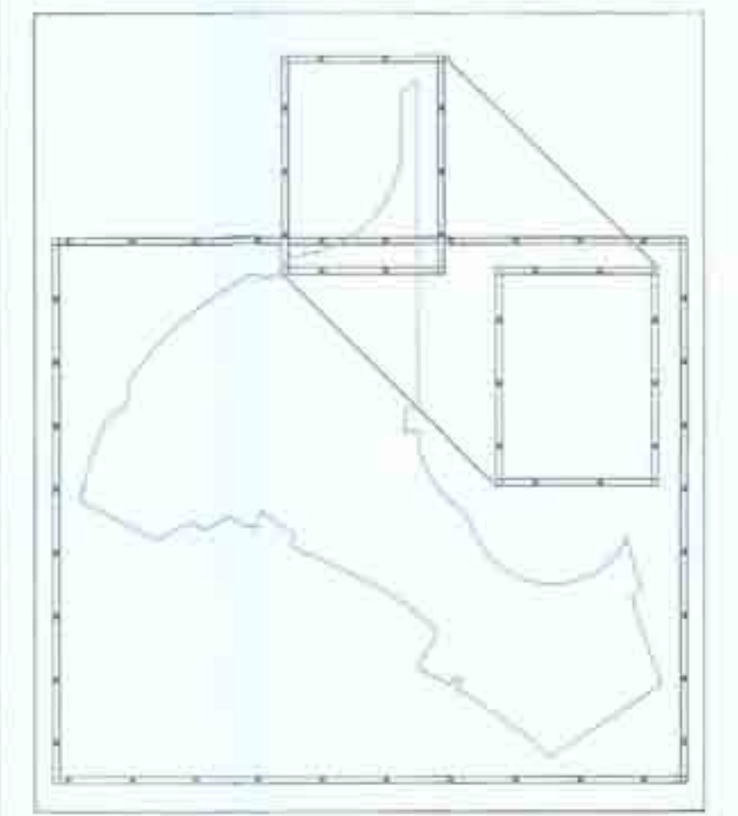

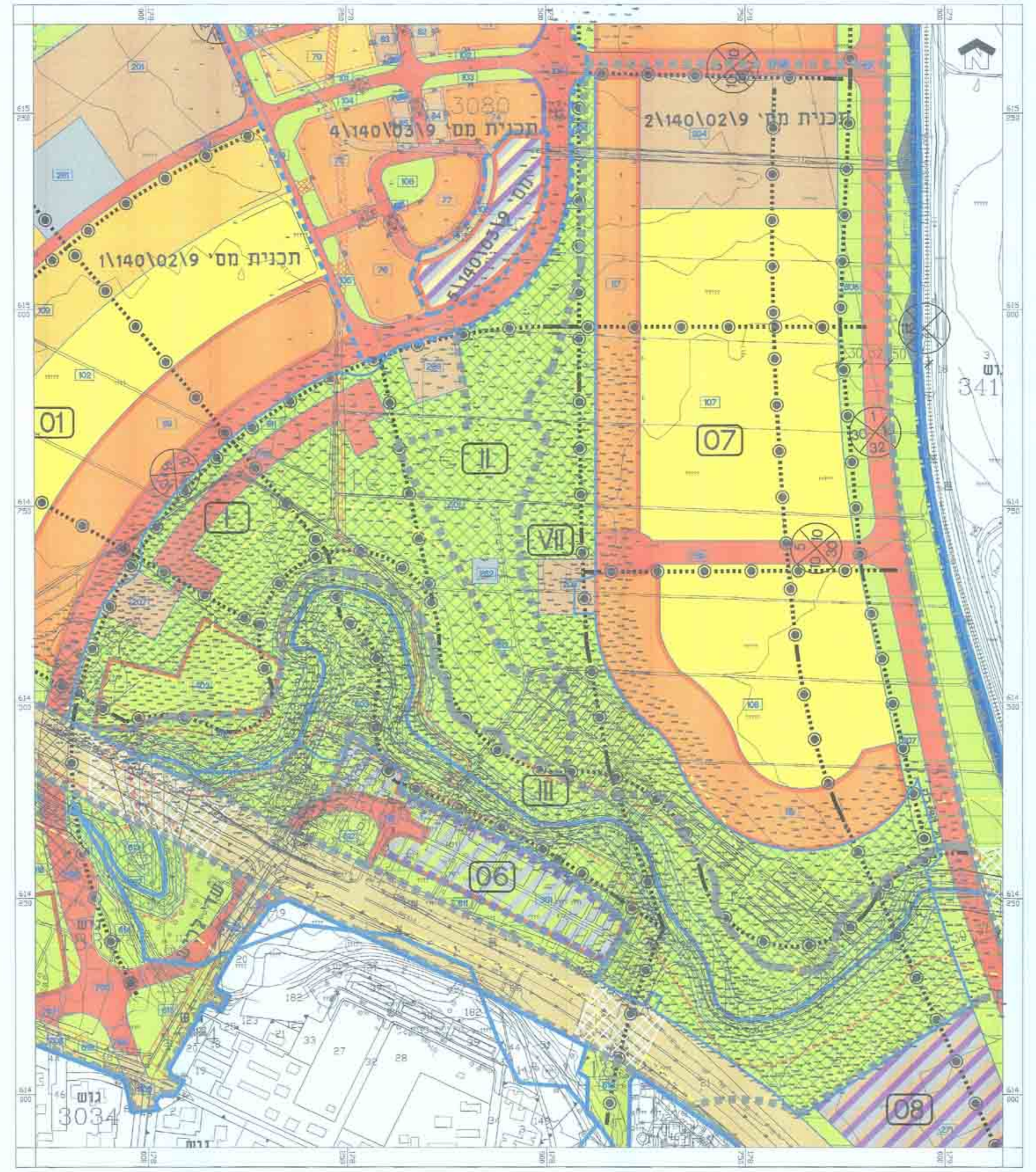

מצב מאושר קנ"מ 1:2500

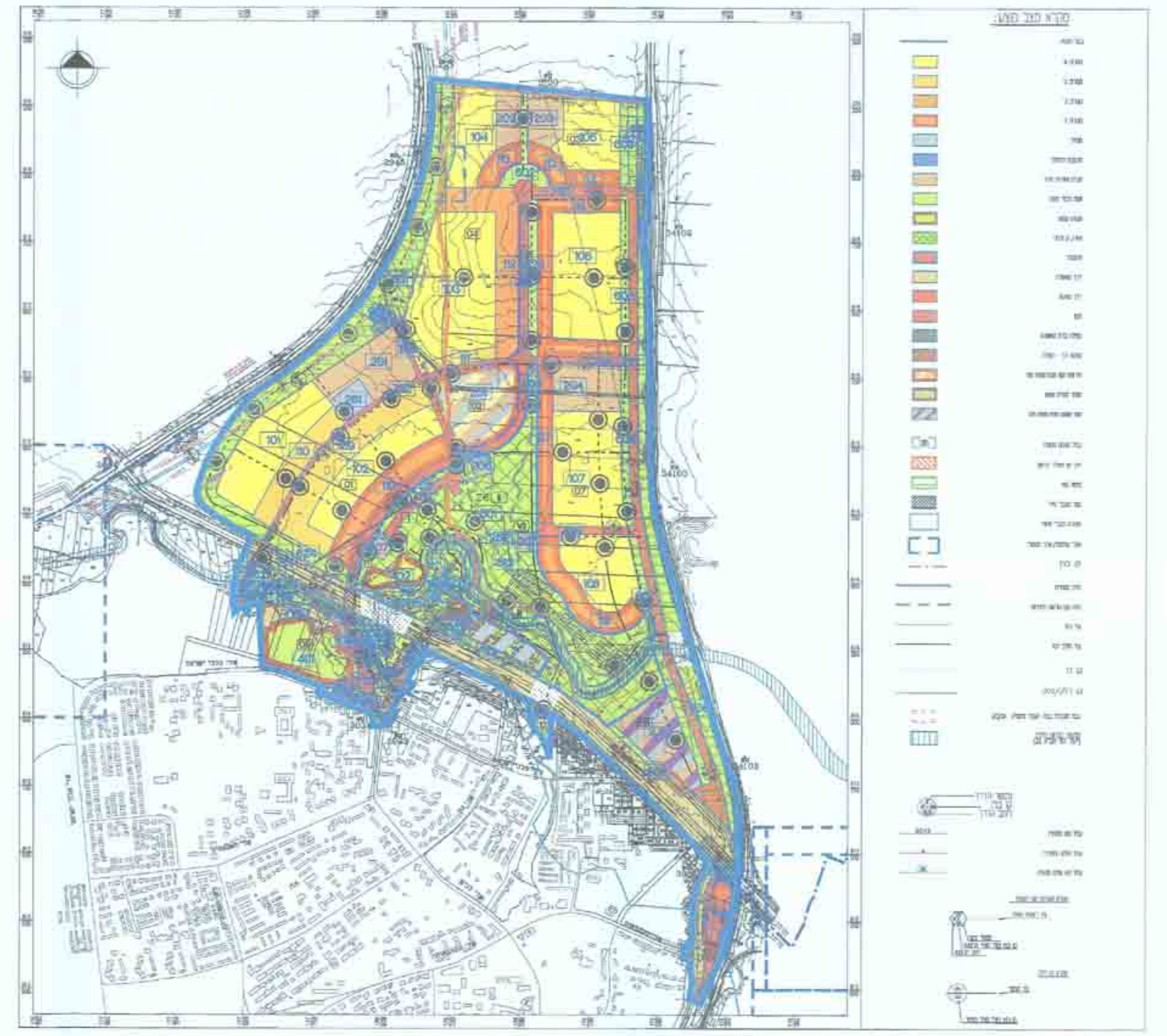

מצב מאושר תכנית מס' 140/02/9 קנ"מ 1:10000

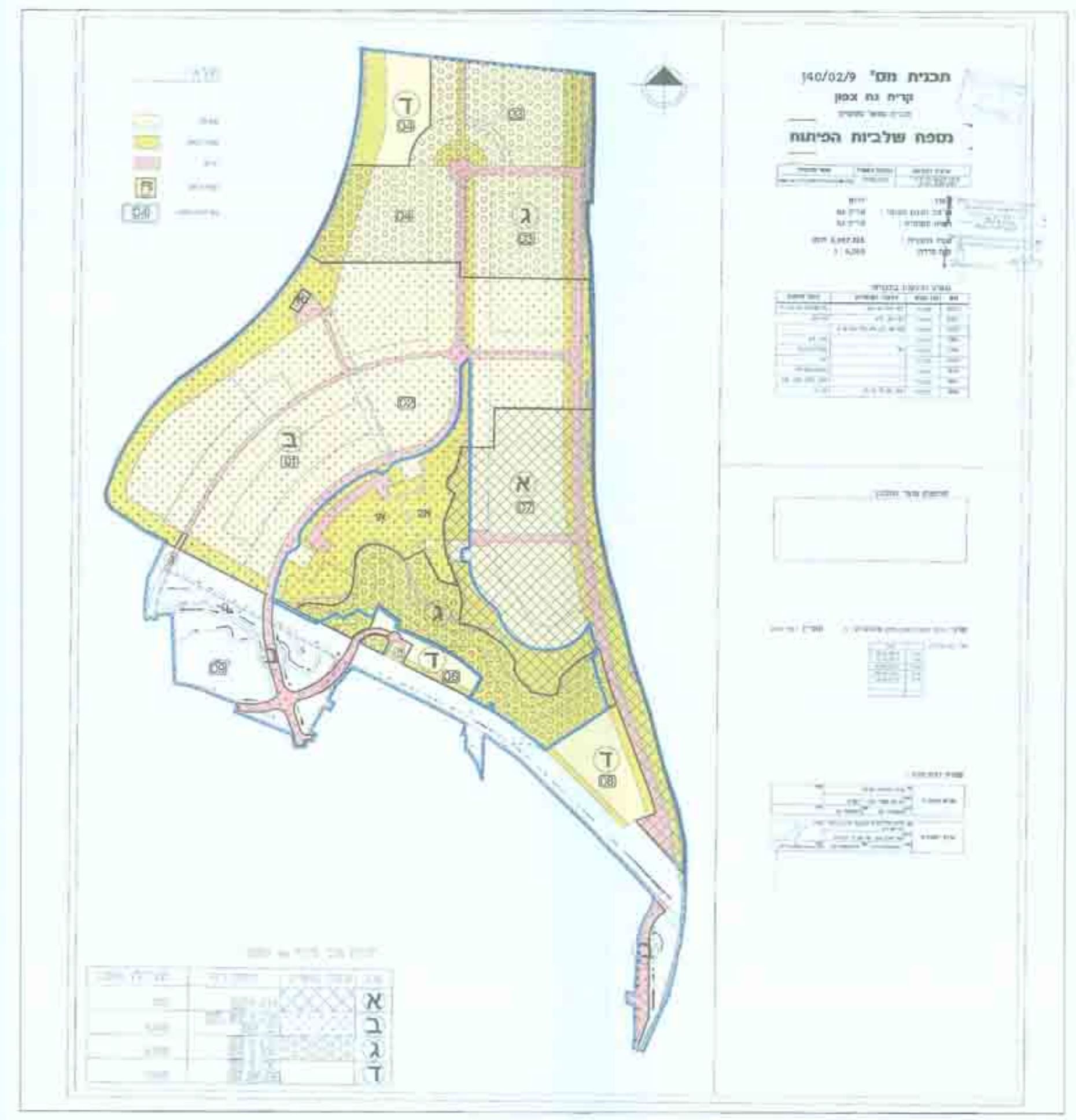

תכנית שלבי פיתוח לפי תכנית מס' 140/02/9 קנ"מ 1:10000

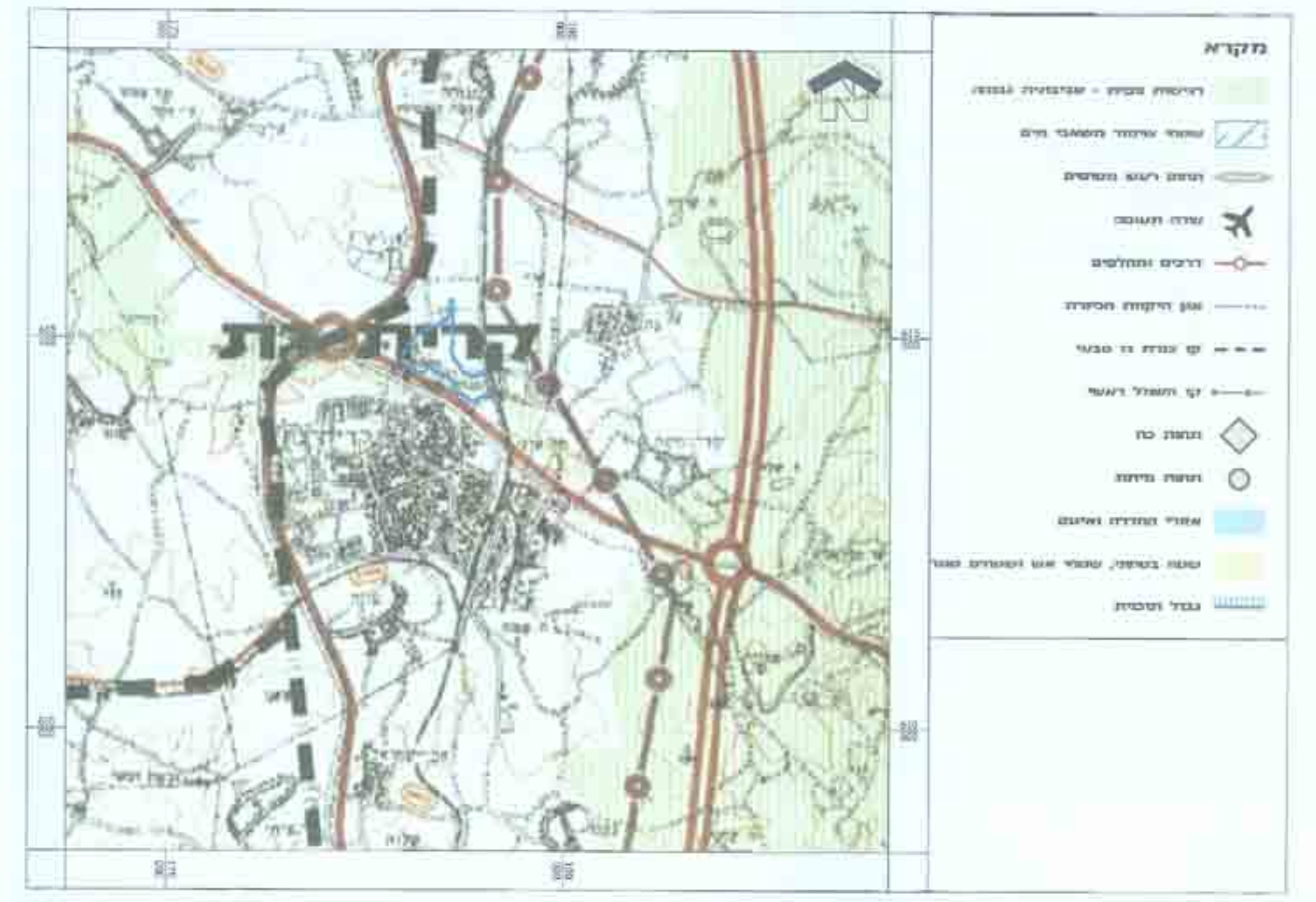

תמ"א 35 ק.מ. 1:50,000

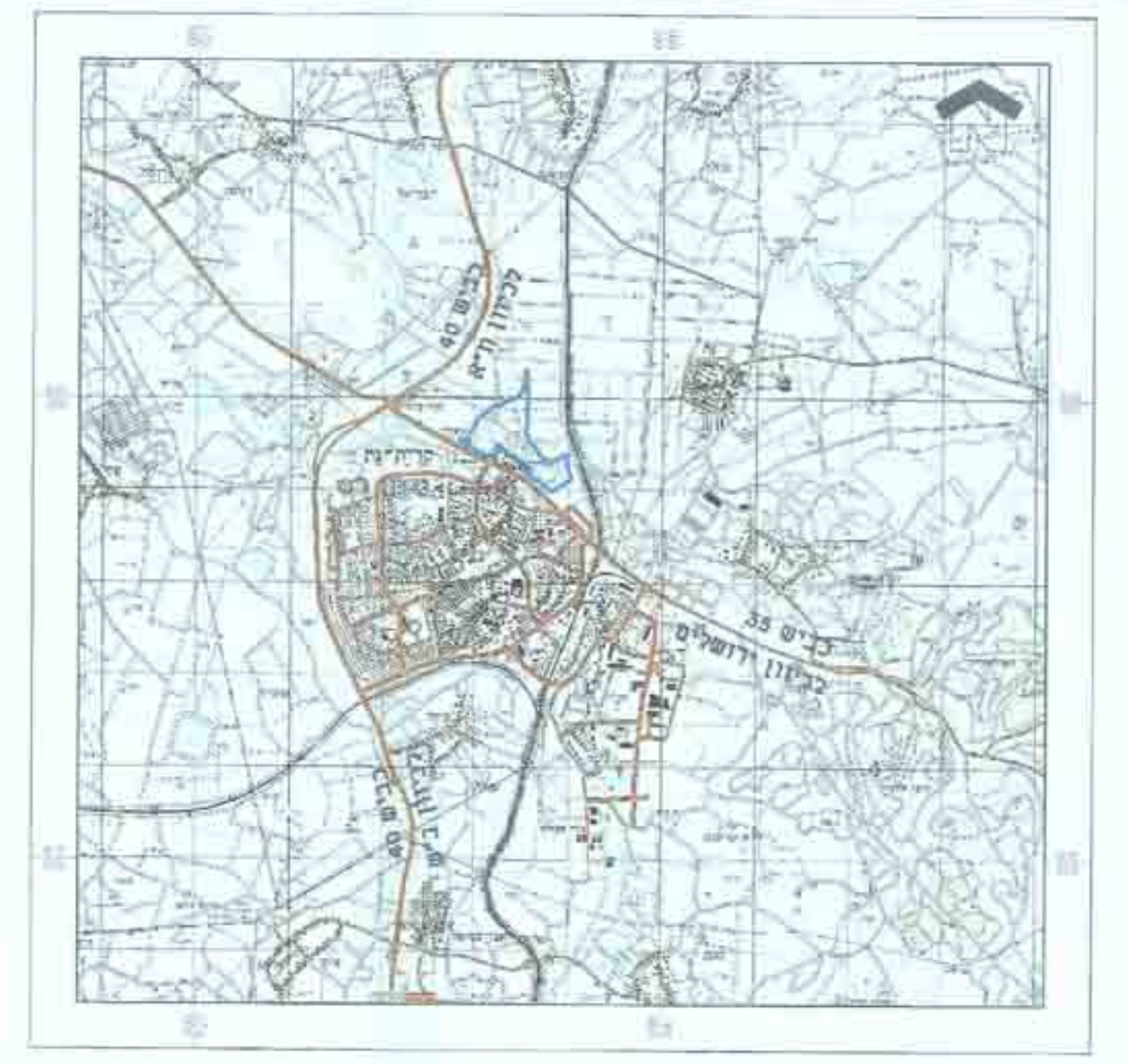

תרשים סביבה על רקע תשתית העירוני ק.מ. 1:50,000

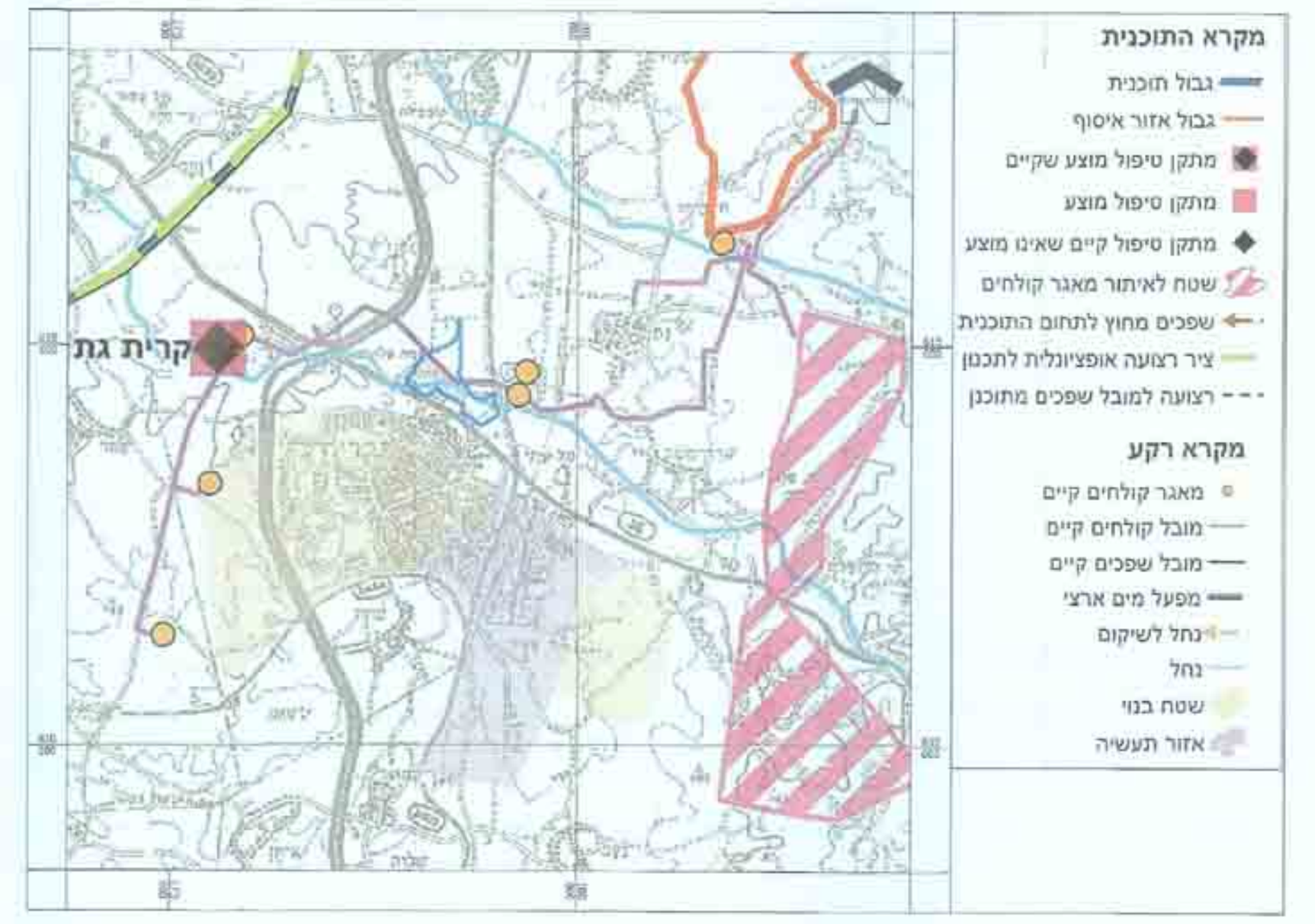

תמ"א 34 ק.מ. 1:50,000

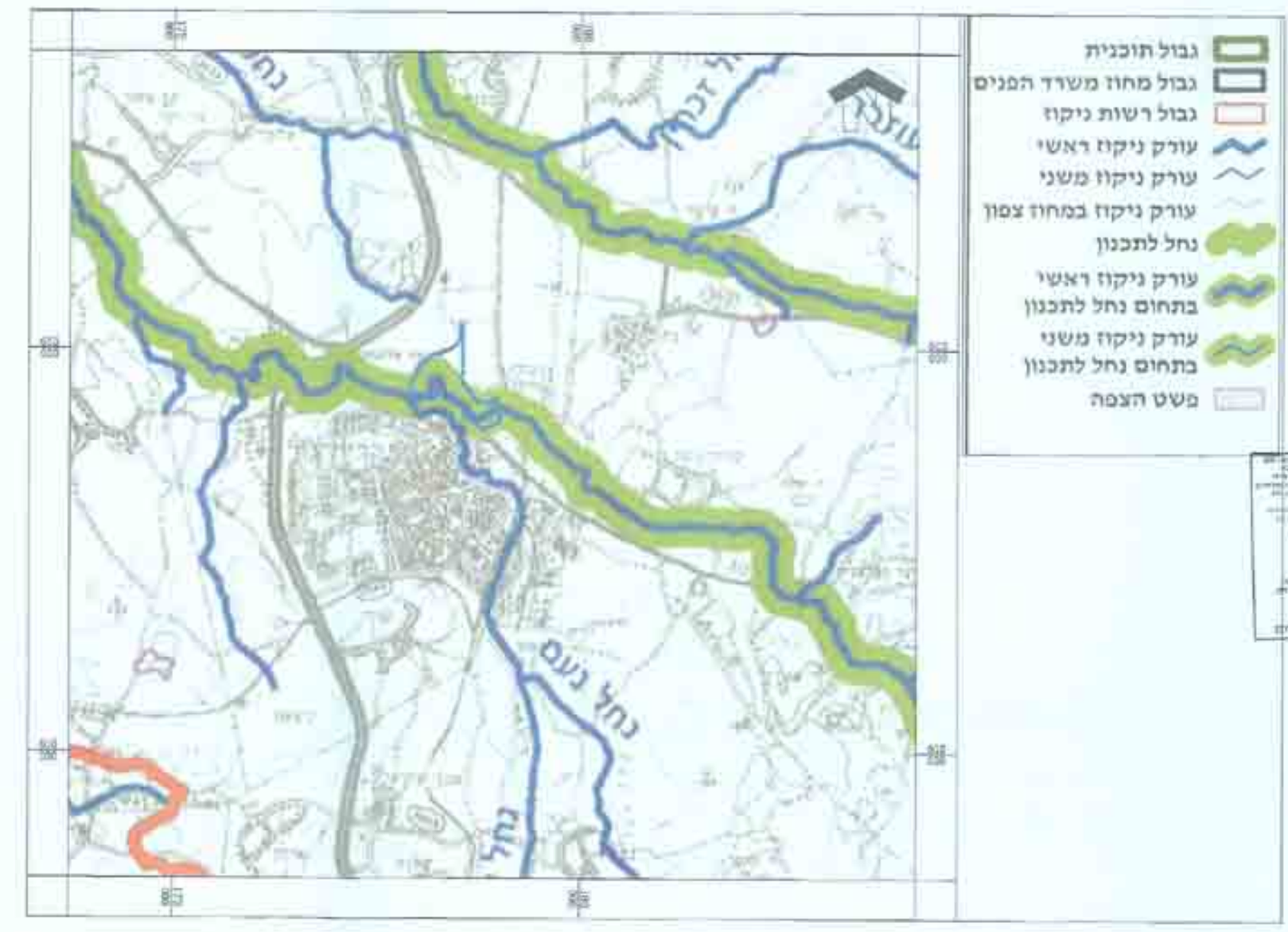

תמ"א 34/ב/3 ק.מ. 1:50,000

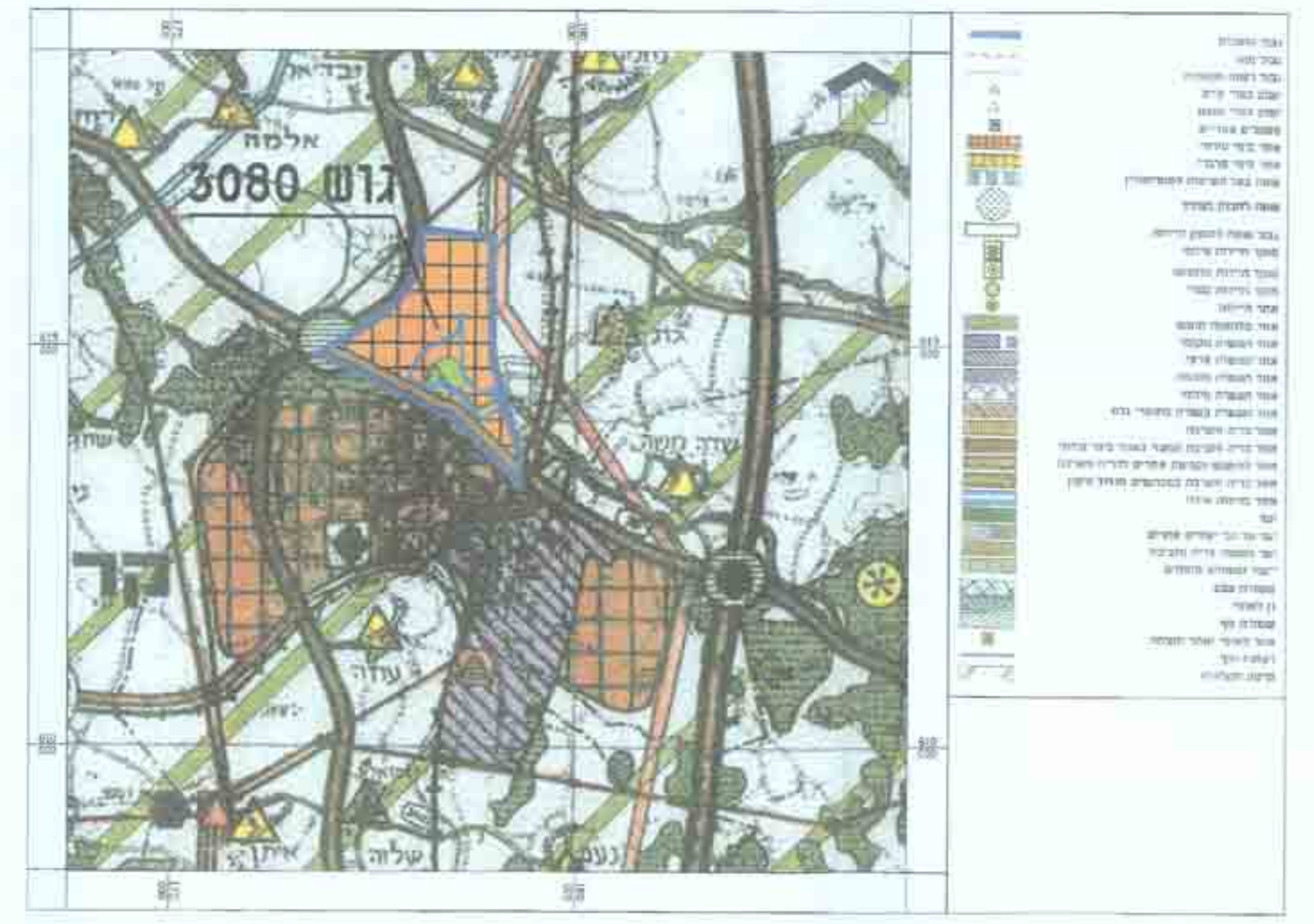

תמ"א 4/14 ק.מ. 1:50,000

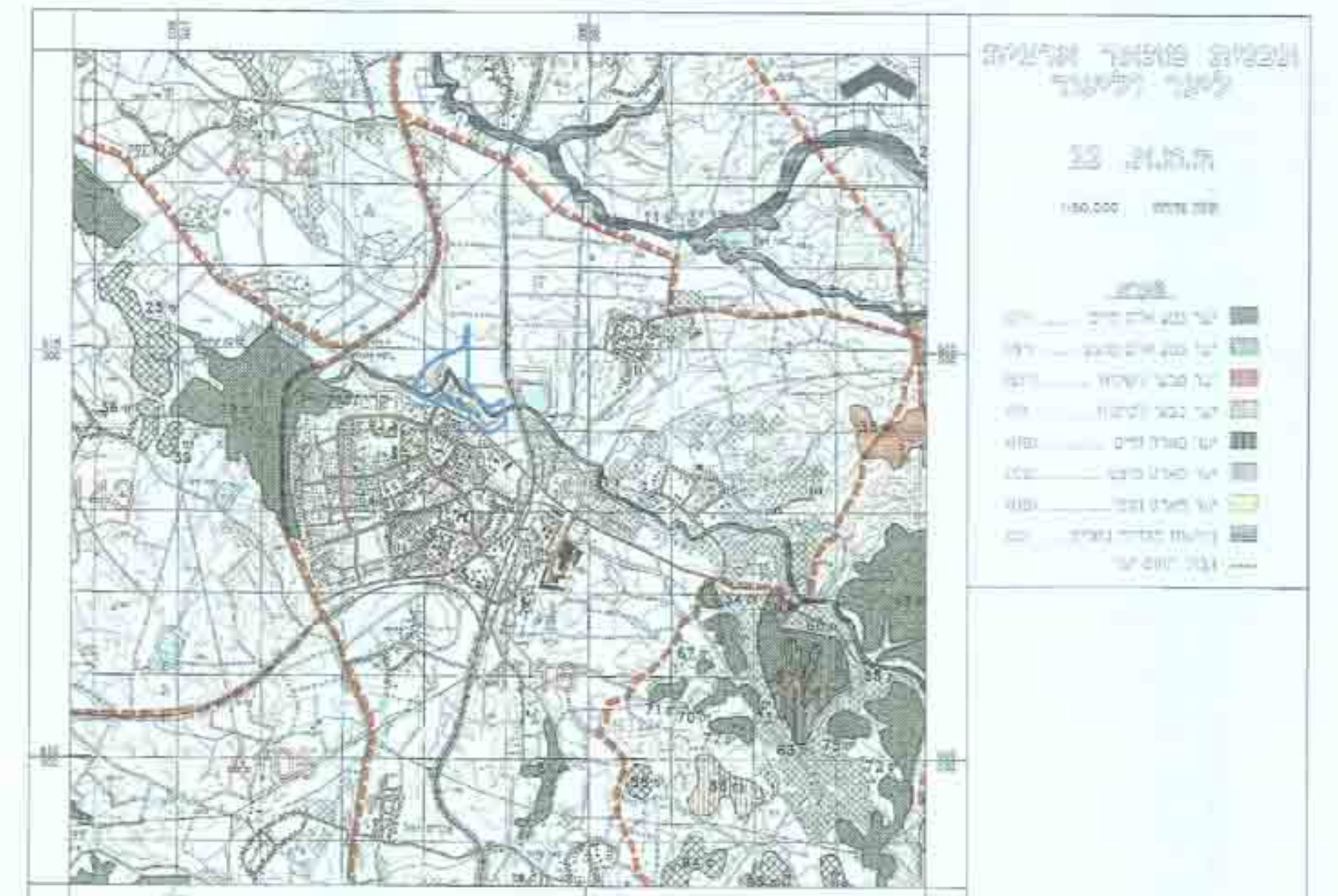

תמ"א 22 ק.מ. 1:50,000