א. 1014225

תכנית מס' 151-0053751

מורדות ארנונה

תכנית מתאר מקומית

נספח 1 תשריט מצב מאושר

קנה מידה: 1 : 1250

מינהל התכנון - מחוז ירושלים
חוק התכנון והבניה, תשכ"ה - 1965
אישור תכנית מס' ________
הועדה המחוזית לתכנון ולבניה החליטה
ביום 11.6.16 לאשר את התכנית
☐ התכנית לא נקבעה טעונה אישור שר
☐ התכנית נקבעה טעונה אישור השר

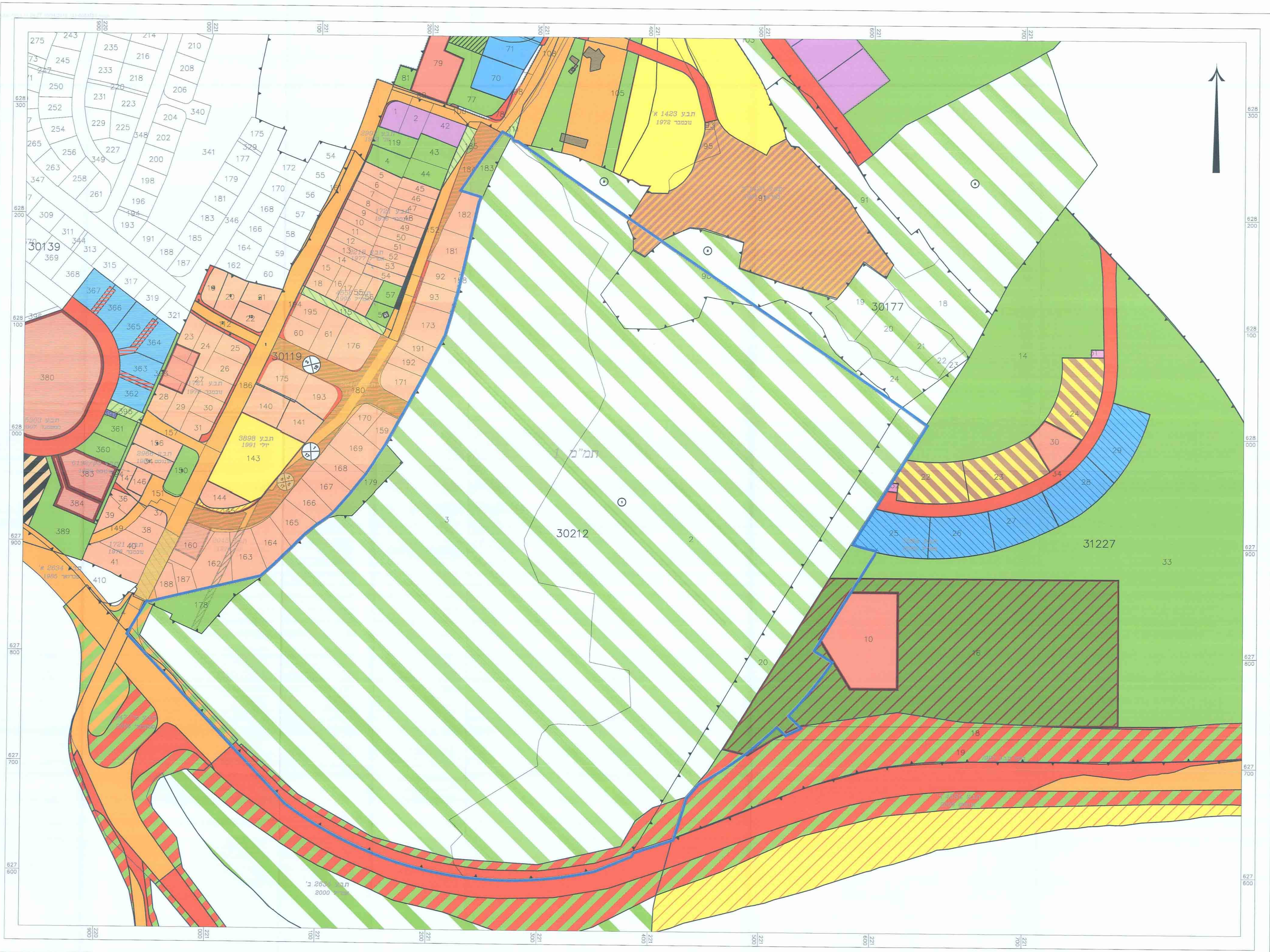

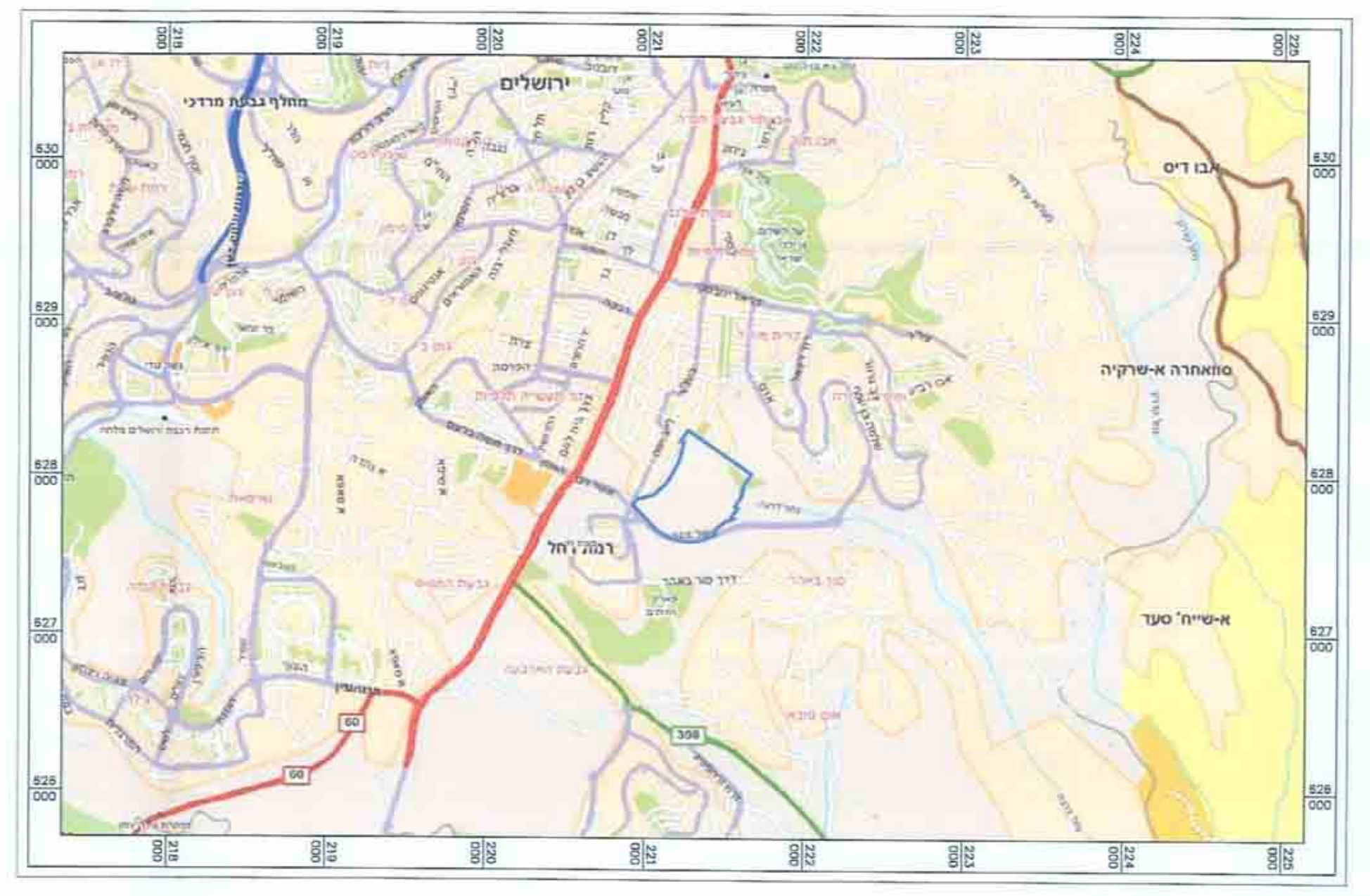

מפה כללית

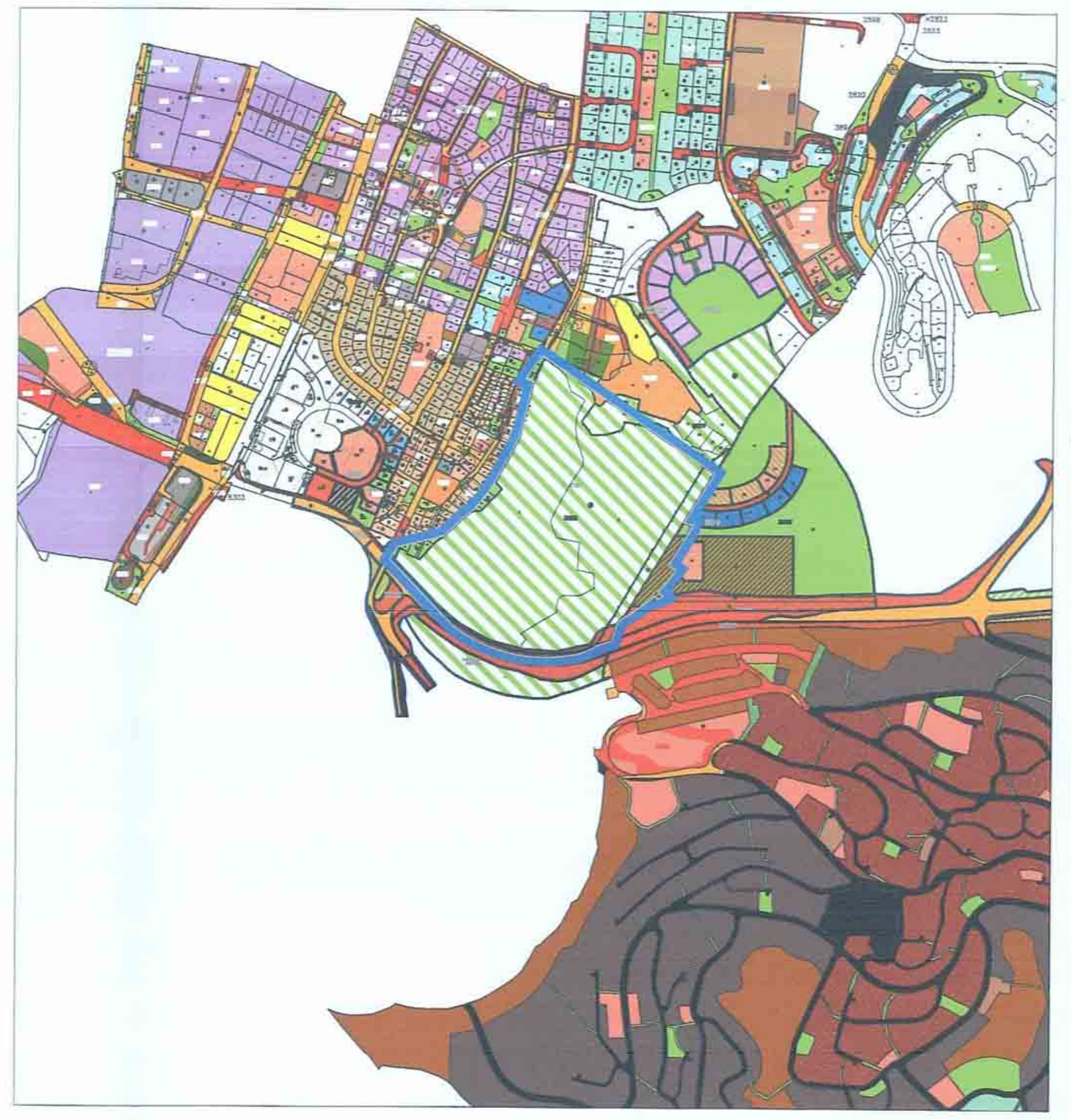

תכנית סביבה

קנ"מ 1:10,000

מקרא:

- 🟪 אזור מגורים 1
- 🟦 איזור מגורים 2
- 🟧 אזור מגורים 5
- ▨ שטח למלונאות
- 🟥 שטח לבנין ציבורי
- ⬜ אזור מסחרי
- ▨ אזור מגורים מיוחד
- ▨ אזור מגורים 2 מיוחד
- ▨ אזור מגורים 5 מיוחד
- ▨ שטח ספורט
- 🟪 שטח למתחם הנדסי
- 🟪 שטח למתקנים הנדסיים
- ▨ אזור מגורים מיוחד
- ▤ שטח עם זיקת הנאה לבעלי זכויות גובלים
- ▨ שטח למגורים זמניים
- 🟧 דרך קיימת או מאושרת
- 🟥 דרך חדשה או הרחבה
- 🟩 שטח ציבורי פתוח
- ▨ דרך לביטול
- ▨ שביל להולכי רגל
- ▨ שטח לדרך ו/או לטיפול נופי
- ▨ אזור חקלאי
- ▨ שטח נוף פתוח
- ▨ בניין קיים
- ▨ בניינים וגדרות להריסה
- ▭ שטח לחלוקה מחדש
- ▭ גבול מתחם חדש
- ▨ שטח להשלמה
- ▨ שטח לתכנון בעתיד
- ▨ דרך מאושרת ו/או עיצוב נופי
- גבול תכנית
- גבול גוש
- גבול חלקה
- מס' הדרך
- קו בניין
- רוחב הדרך

ירושלים – רמת רחל

קומפלציית תבעות קיימות

קנה מידה: 1:1000
מהדורה: 1
מס' ארכיב: 1010/4
תאריך: 15.08.10

ע.ד.י. מדידות והנדסה בע"מ
רח' לזרוב 17 א' אזור תעשיה חדש ראשל"צ
טלפון: 03-9623817 פקס: 03-9623818
E-Mail : Office @ adiltd.co.il

הנני מצהיר בזאת כי מדידת המפה הטופוגראפית/המצבית המהווה רקע לתכנית זו, נערכה על ידי
ביום: ________ והיא הוכנה לפי הוראות נוהל מבא"ת ובהתאם להוראות החוק ולתקנות
המודדים שבתוקף. דיוק הקו הכחול והקדסטר: מדידה גרפית/קו כחול(בלבד) ברמה אנליטית/
מדידה אנליטית מלאה ברמת תצ"ר (כולל הקו הכחול)
שם המודד: ________ מספר רישיון ______ חתימה ________ תאריך: ________

תאריך עדכון: 25.02.2016

עורך הנספח	שם: עדי מדידות		תאריך וחתימה:
	כתובת: לזרוב 17, ראשל"צ		
	טלפון: 03-9623817	פקס: 03-9623818	דוא"ל: office@adiltd.co.il