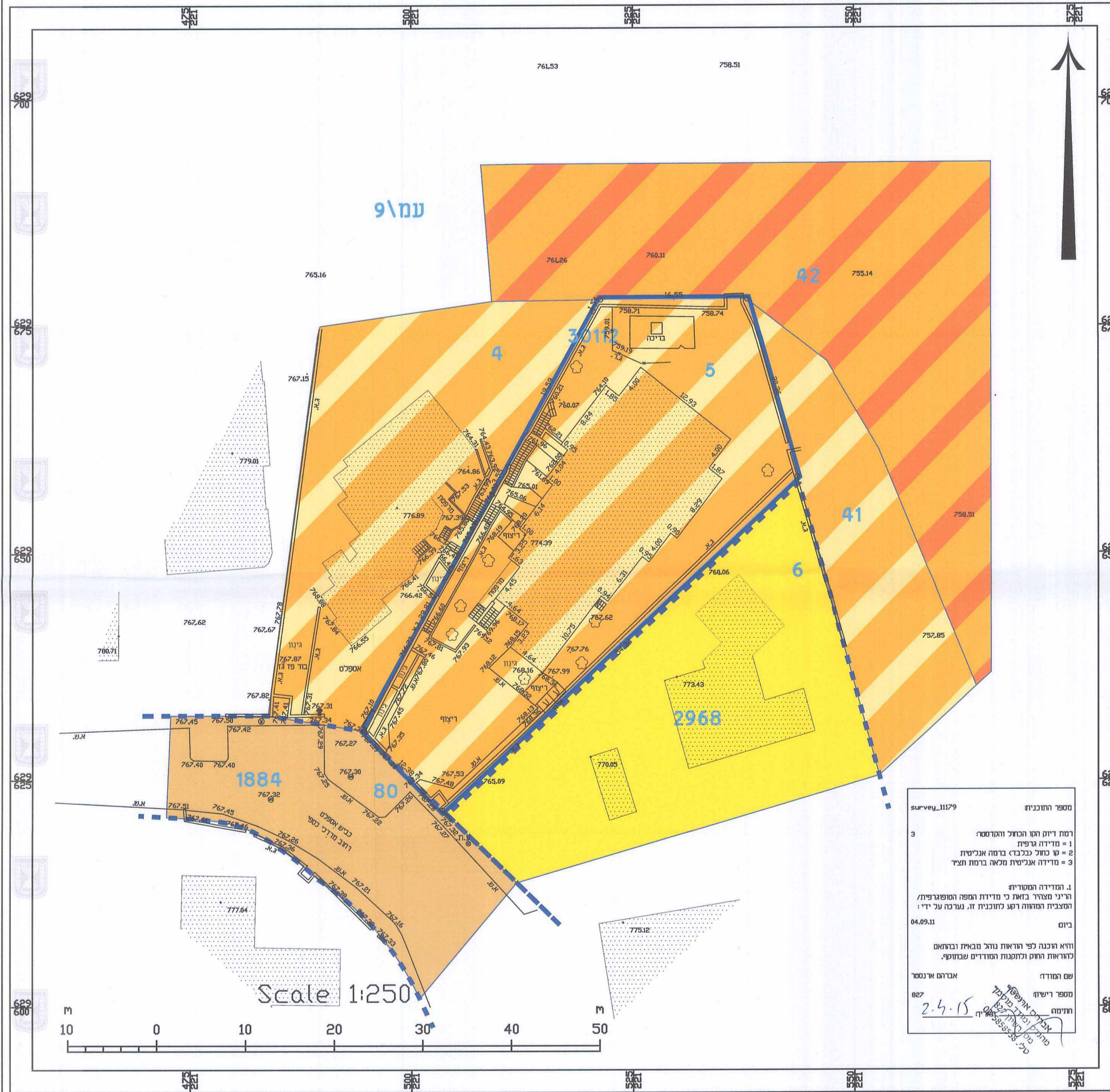


מצב מאושר, קניינים 1:250



חוק המצב המאושר

קו כחול	גבול תכנית מאושרת
צבעי שטח	אזור מגורים מיוחד
צבעי שטח	שטח צפון ומצפון
צבעי שטח	אזור מגורים 5 מ' מיוחד
צבעי שטח	אזור מגורים 4 מ' מיוחד
צבעי שטח	דרך מאושרת
צבעי שטח	מס' תוכנית מאושרת

חוק התכנון והבניה, התשכ"ח - 1965
תכנית מפורטת

מס' 101-0057216

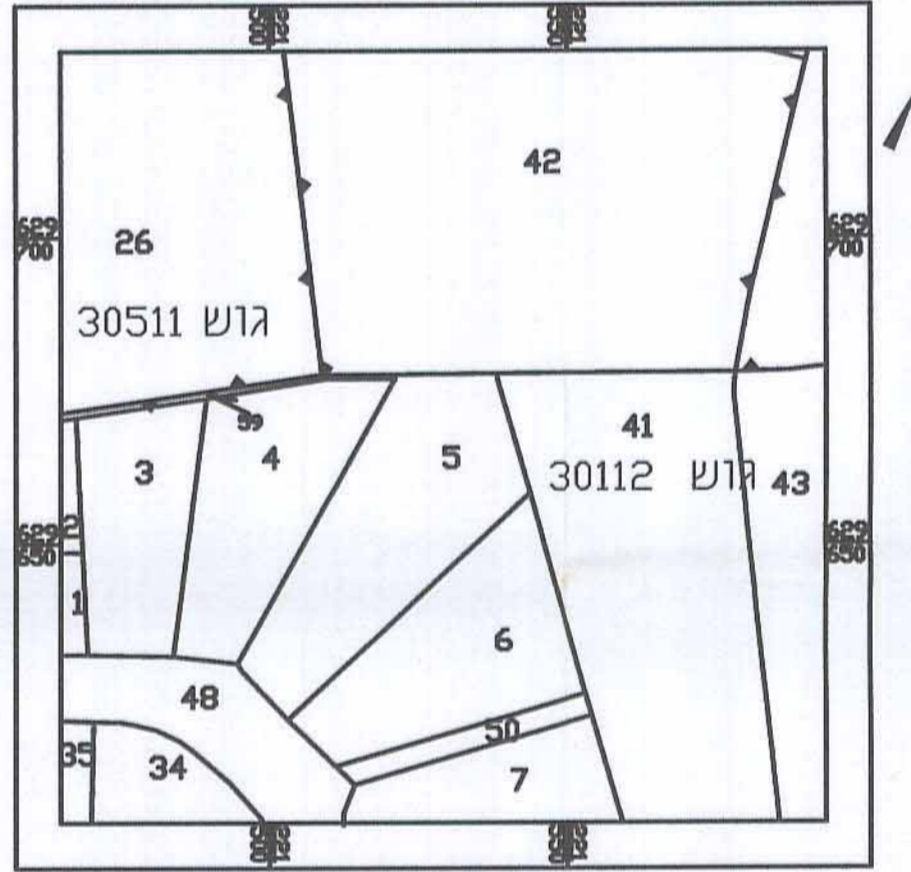
תוספת קומה לבניין קיים
ברחוב כספי 7 צפון תלפיות
ירושלים

מצב מאושר גליון 1 מתוך 1
שטח תוכנית כ- 294 דונם

שם התשתית	קניין
מצב מאושר	1250

תאריך: 18/2/15

תרשים סביבה קרובה 1:1250

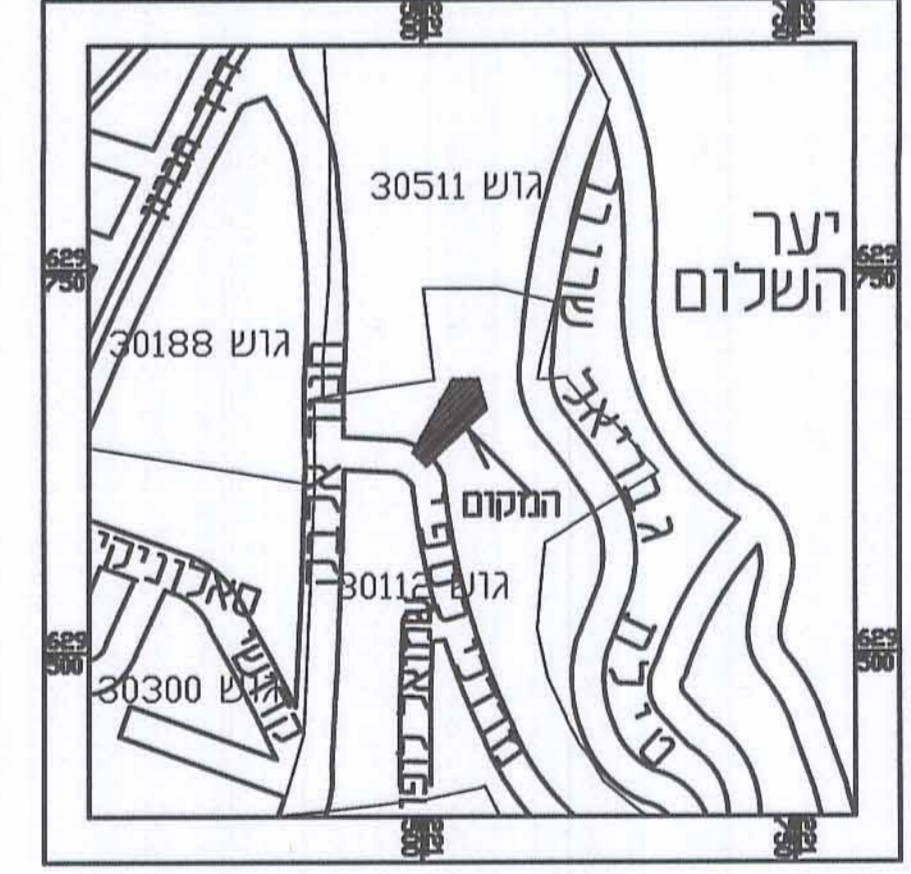


חוק התכנון והבניה, התשכ"ח - 1965
משרד הפנים - מחוז ירושלים
הועדה המקומית לתכנון ובינוי
לאשר את התוכנית

התכנית לא נקבעה טענה אישור השר
 התכנית נקבעה טענה אישור השר

תאריך: 18/2/15

תרשים מקום 1:5000



מספר התוכנית: survey_11179

רמת דיוק הקו הכחול והקטנטן:
1 = מדידה גרפית
2 = קו כחול (כנבד) ברמה אנכית
3 = מדידה אנכית מלאה ברמת תציר

1. המדידה הסטטית
הריני מצהיר בואת כי מדידת המפה הסופוגרפית/
המצבית המודעה רשם לתוכנית זו, נערכה על ידי:
04.09.11 ביום

והיא הוכנה לפי הוראות נוהל מדידת ובהתאם
להוראות החוק ולתקנות המודדים שבחוק.

שם המודד: אברהם ארנסטר
מספר רישום: 827
תחילת: 2.4.15

שמות ותחיתות:

שם: מיכל יחזקאלי קירש	תחתית:
תאריך:	

מספר תוכנית: 101-0057216-15
תאריך: 18/2/15