תכנית מס' 32\מפ\1010

מתקן פוטו וולטאי, קיבוץ גלאון

תכנית מפורטת

תשריט

איחוד וחלוקה	מסמכות ראשית	אופי התכנית
ללא איחוד וחלוקה	ועדה מחוזית	תכנית שניתן מכוחה להוציא היתרים ו/או הרשאות

מחוז : דרום

מרחב תכנון מקומי : ועדה מקומית יואב

רשות מקומית : מועצה אזורית יואב

שטח התכנית : 122.976 דונם

קנה מידה: 1:2500

גושים וחלקות בתכנית:

גוש	סוג גוש	חלקות בשלמותן	חלקי חלקות
34070	מוסדר		1.4
מודד			

שלב: מקור תואם למתן תוקף מחדורה : 01 תאריך : 10.03.2015

חותמות מוסד התכנון :

שמות וחתימות :

מגיש התכנית	שם: מרכז נאמנות בע"מ אדרס: נחלת בנימין 60 תל אביב מס' טלפון: 03-6266423	מס' פקס: 57003848 דוא"ל: 03-6266423 מס' רישיון: 79555	חתימה: 050-3626667
יזם התכנית	שם: מיפרי פיתוח בע"מ, בע"מ 514443089 אדרס: אזור בן גוריון 2, מגדל מיפרי, ת.ד. 10500, רמת גן 52521 מס' טלפון: 03-6128000	מס' פקס: 02938375 דוא"ל: 04-8408091	חתימה:
בעל הזכויות בקרקע	שם: רשות מקרקעי ישראל מחוז דרום-ש"ל אדרס: עמוד הקיר יפו 216 ירושלים מס' טלפון: 02-5318888	מס' פקס: דוא"ל:	חתימה:
	שם: מרכז נאמנות בע"מ 57003848 אדרס: אזור בן גוריון 2, מגדל מיפרי, ת.ד. 10500, רמת גן 52521 מס' טלפון: 03-6266423	מס' פקס: 03-6266423 דוא"ל: 050-3626667	חתימה:
עורך התכנית	שם: ליאת אינגבר אדרס: רח' מבצע קדש 8 הרא מס' טלפון: 03-6471135	מס' פקס: 054-7780207	חתימה:
מודד	שם: הפארן מדס אדרס: רח' הבצרת הישנה מ. אחת. ראש"ל-יפו ת.ד.שרונים-ראש"ל מס' טלפון: 03-9627083		חתימה:

תוקף מאגר בשאת בי מדידה המצוי המשמשים מאמתת המחוה לגבי התכנית א . נערכה על יד בדים הנמצא בתיאור מפורטים הקרקע לאמור בחוק ובאות בקנה המידה הראוי ובהתאם לתקנות המדידה שבתוקף. דווח הנו תואם ומדוייק. מדידה מקדמית בדמה אדמה, מדידה אבטחת מלאה ברמת תצי וכיוון הנו מבוסס מקרקעי ישראל

מאשר מדידה 19.3.15 מדידה תאריך

מאשר מדידה 19.3.15 מדידה תאריך

תצא

1:20000

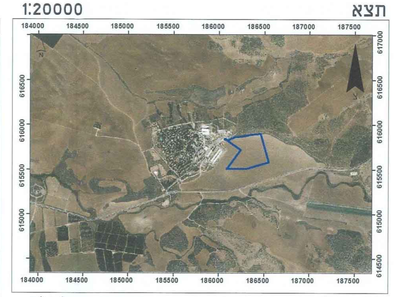

תכנית מתאר יואב 251\02\6

1:50000

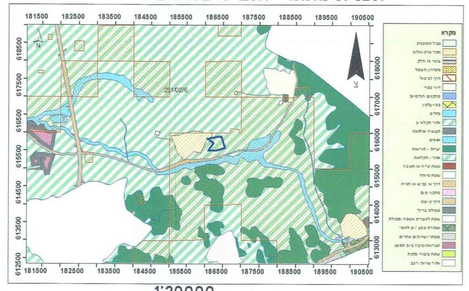

קומפילציה תכניות מפורטות

1:20000

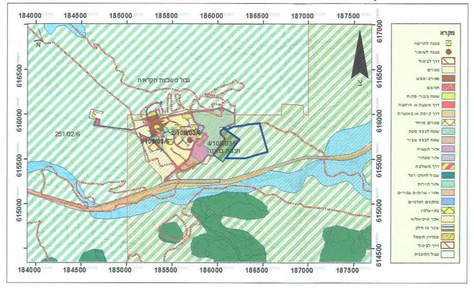

תמ"א 34\ב\3

1:20000

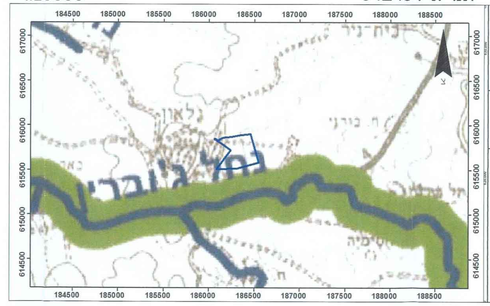

תמ"א 35 סביבתי

1:20000

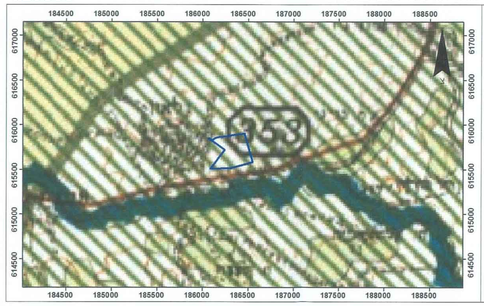

תמ"א 34\ב\5

1:20000

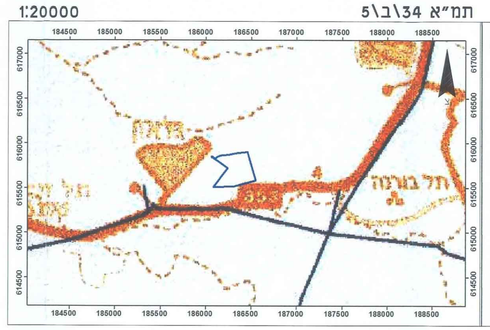

תמ"א 35 יעודי קרקע

1:20000

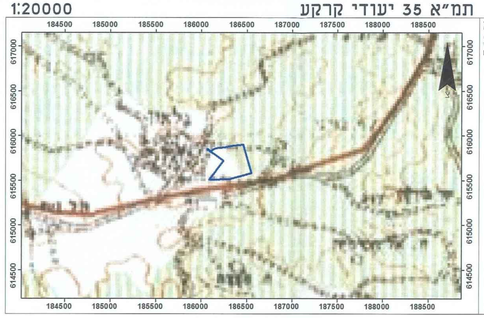

תמ"מ 14\4

1:20000

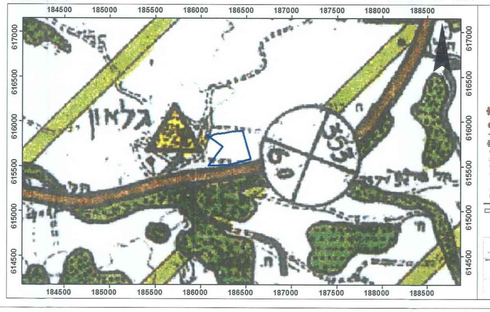

תמ"א 22

1:20000

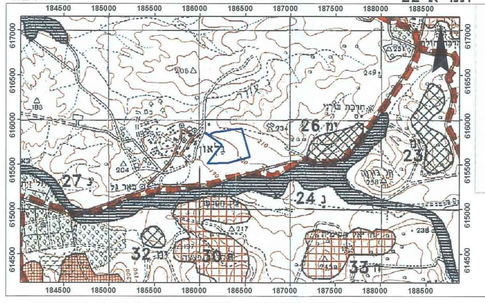

תרשים סביבה

1:20000

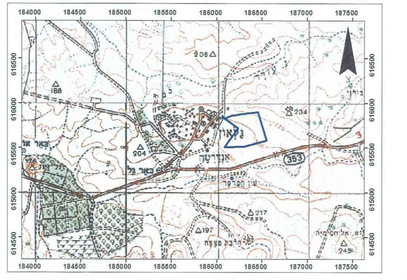

מקרא מצב מאושר:

- גבול תכנית
- גבול תכנית מאושרת
- גבול גוש ומספרו
- גבול חלקה ומספרה
- גבול תא שטח ומספרו
- קרקע חקלאית
- דרך מוצעת
- תחום משבצת הישוב
- מספר הדרך, קו בנין, רוחב הדרך
- קו מתח
- אתר עתיקות/אתר הסטורי

מצב מאושר

1:2500

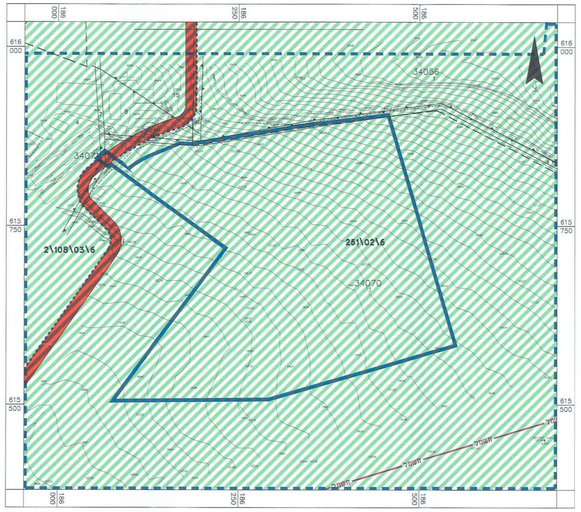

מקרא מצב מוצע:

- גבול תכנית
- גבול תכנית מאושרת
- גבול גוש ומספרו
- גבול חלקה ומספרה
- גבול תא שטח ומספרו
- קרקע חקלאית המקנים הדשים
- קרקע חקלאית
- זקף וצאה לעצר בנבע
- דרך מאושרת
- קו מתח
- קו בנין
- תחום המשבצת החקלאית
- מספר הדרך, קו בנין, רוחב הדרך
- אתר עתיקות/אתר הסטורי

מצב מוצע
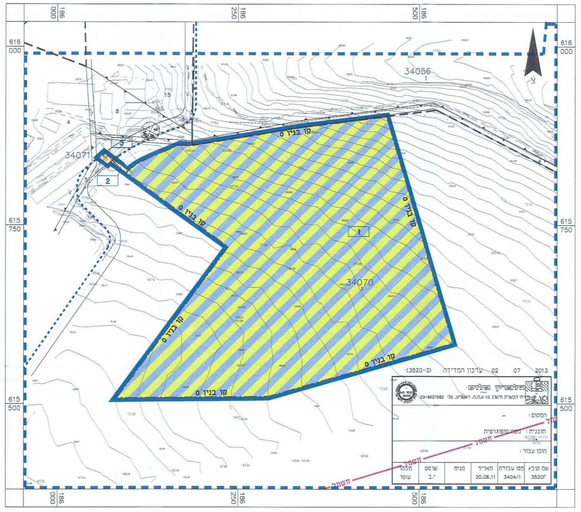
1:2500