

חוק התכנון והבנייה, התשכ"ה - 1965  
תכנית מתאר מקומית

תוכנית מס' 101-0197939













שם התכנית

תוספת זכויות בנייה  
בשכונת צור באהר

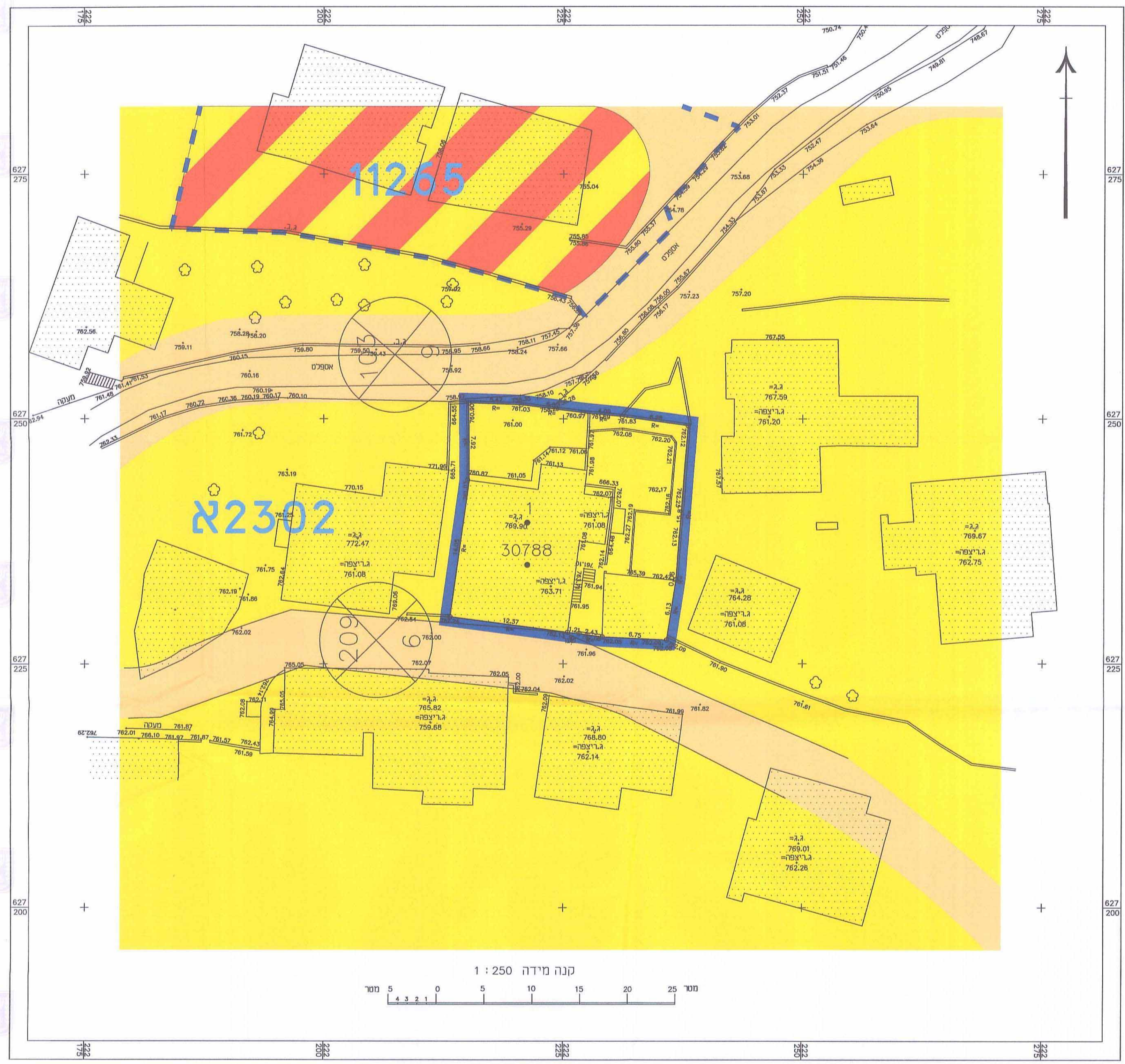
מצב מאושר גליון 1 מתוך 1

שם הנספח	קני"מ
מצב מאושר	1 : 250

מקרא מצב מאושר

-  גבול התכנית
-  גבול תוכנית מאושרת
-  מס' תכנית מאושרת
-  דרך קיימת או מאושרת
-  אזור מגורים 4 מיוחד
-  אזור מגורים מיוחד
-  בניין קיים
-  מס' חלקה 5
-  מס' חלקה 30610
-  גבול חלקה 103/9
-  מס' הדרך 103/9
-  רחוב הדרך 103/9

חוק התכנון והבניה, התשכ"ה - 1965  
משרד הפנים - מחוז ירושלים  
הוועדה המקומית לתכנון ובנייה  
31.5.14  
לאשר את התכנית  
משרד  
[מ-ה] התכנית נקבעה טענה אישור הש"ר  
לשכת התכנון מחוז י-ם  
17-09-2015  
נתקבל



מצב מאושר  
קנ"מ 1 : 250

אישור מפה  
הריני מצצהיר בזאת כי המפה השופוגראפית/מצבית המהווה רקע לתוכנית זו, נערכה על ידי ביום 07/12/2013 והיא הוכנה לפי הוראות נוהל מביאין ובהתאם להוראות החוק ולתקנות המודדים שבתוקף. דיוק הקו הכחול והקו הסגור;  
מדידה אנליטית מלאה ברמת תציר.  
מראד מחיטן 1310 מספר רשיון חתימה  
שם המודד 22/8/14 תאריך

תאריך	20/01/2014
שמות וחתימות:	
עורך התוכנית	שם: מחמד קיימרי תאגיד:
חתימה:	מחמד קיימרי מחמד קיימרי 11499999