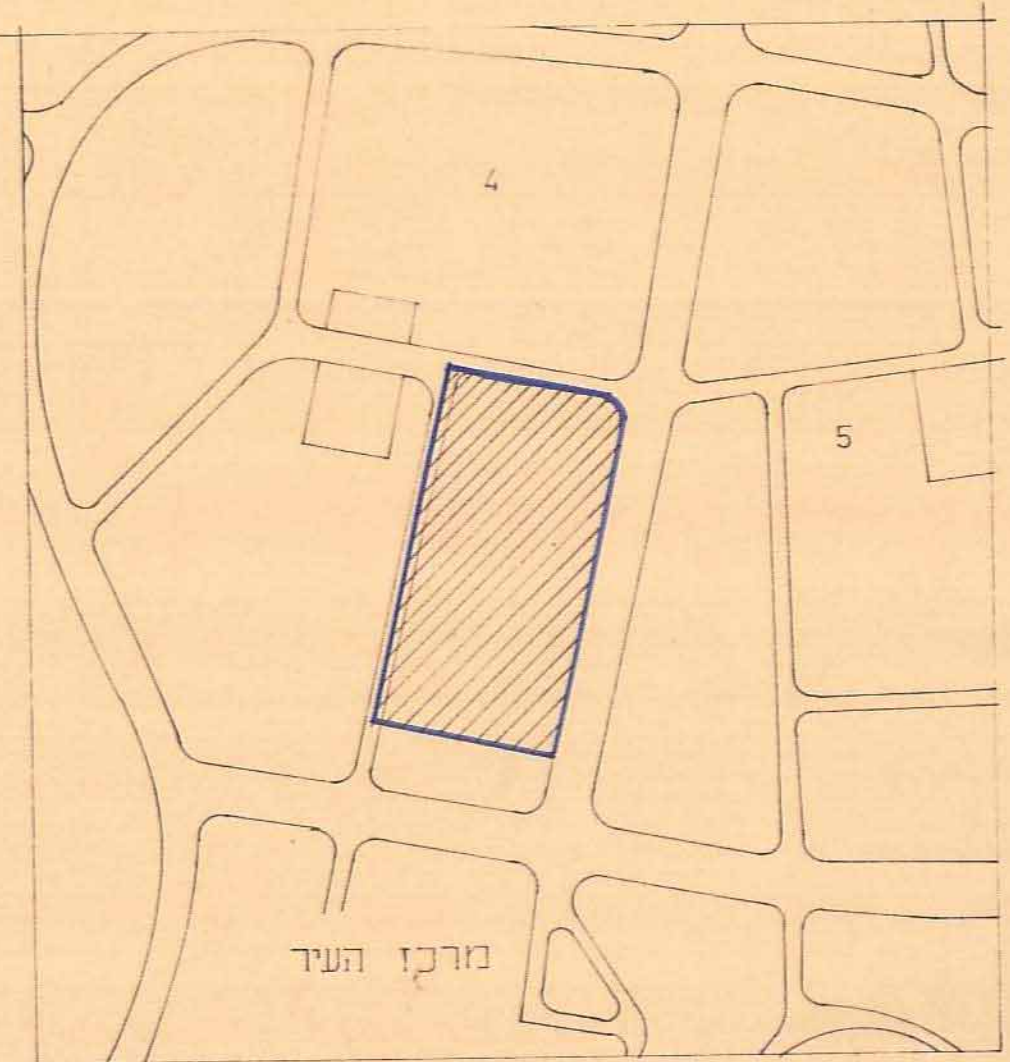


# מרחב תכנון נוקוני אשדוד

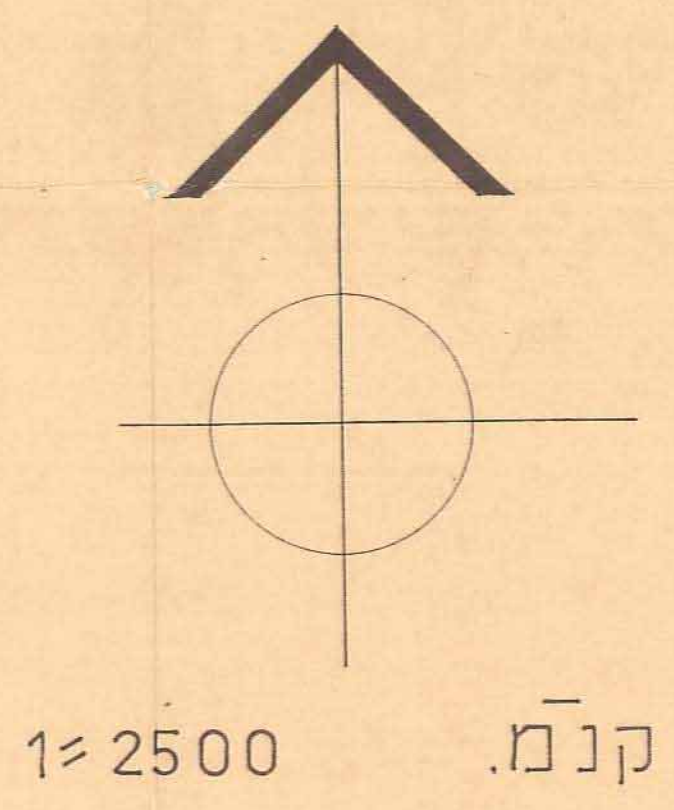
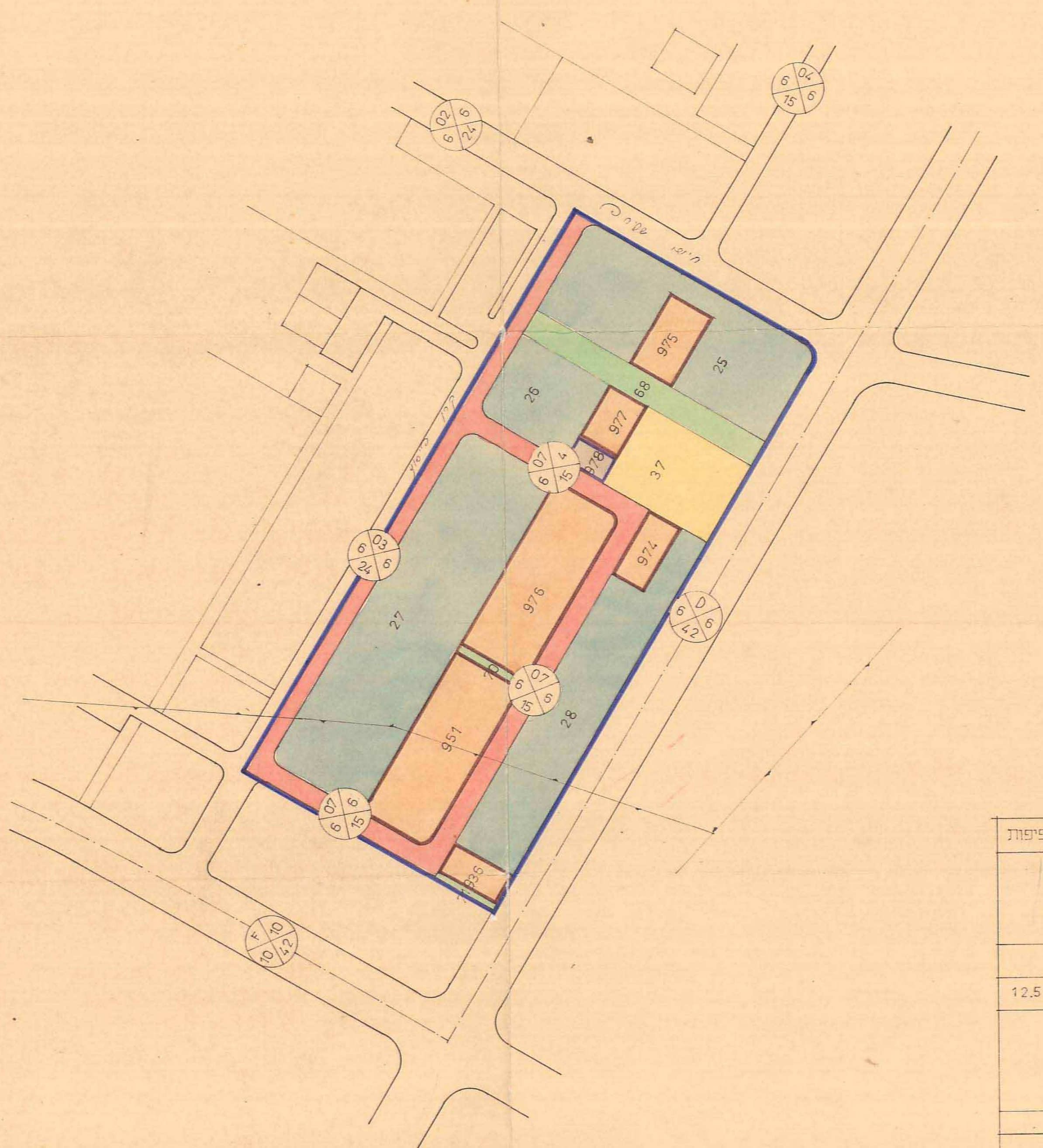
תכנית בנין ערים מפורטת נוס.  
שנוי לת.ב.ג. מפורטת נוס. ד/455

תשריט נוס. אש ד/1071



1:10000 ק.מ. תרושים הכביבה

מחוז : הדרום  
נפה : אשקלון  
עיר : אשדוד (רובע ד)  
גוש : 2067 חלק מחלקה 7,5.4.3  
2072 " " 9,1  
היוזם : משרד השכון  
בעל הקרקע : מנהל מקרקעי ישראל  
המתכנן : רייך-דאובר אדריכלים בע"מ  
שטח התכנית : 102.790 דונם



- מקרא
- גבול התכנית
  - אזור מגורים ב
  - אזור מגורים ג
  - אזור לבניני צבור
  - שטח צבורי פתוח
  - דרך חדשה
  - מספר הדרך
  - קו בנין
  - רוחב הדרך
  - גבול גוש
  - גבול חלקה
  - אזור מסחרי

האזור	מס' מגרש	שטח במז'ר	סה"כ שטח	% משטח כולל	סה"כ יחידות	צפיפות
אזור ב	25	13.236	13.236		160	
	26	5.092	5.092		72	
	27	22.765	22.765		288	
	28	12.860	12.860	52.5	152	
אזור ג	37	6.064	6.064	5.9	84	
	סה"כ	60.017	60.017	58.4	756	12.5
בניני צבור	936	1287	1287			
	951	8122	8122			
	974	1596	1596			
	975	2325	2325			
	976	8122	8122	22.4		
אזור מסחרי	977	1518	1518	6.6		
	978	693	693	6.93		
צבור פתוח	68	3990	3990			
	70	272	272			
דרכים	71	148	148	4.3		
	סה"כ	14.700	14.700	14.3	73	
סה"כ	102.790	102.790	100.0			

הודעות

משרד הפנים  
חוק התכנון והבניה תשכ"ה-1965  
מחוז אשדוד  
מרחב תכנון נוקוני  
מס' 455/ד  
תכנית מס' 18/455  
הועדה המחוזית בשיבתה ה-18  
מיום 22.11.71 החליטה להקיד את התכנית וסדרת לעיל.  
תשכ"ב כ"ג תמוז

משרד הפנים  
חוק התכנון והבניה תשכ"ה-1965  
מחוז אשדוד  
מרחב תכנון נוקוני  
מס' 455/ד  
תכנית מס' 18/455  
הועדה המחוזית בשיבתה ה-18  
מיום 22.11.71 החליטה להקיד את התכנית וסדרת לעיל.  
תשכ"ב כ"ג תמוז

תכנית מס' 18/455/ד  
הועדה המחוזית בשיבתה ה-18  
מיום 22.11.71 החליטה להקיד את התכנית וסדרת לעיל.  
תשכ"ב כ"ג תמוז

התימת בעל הקרקע

התימת היוזם

התימת המתכנן

רייך-דאובר אדריכלים בע"מ