

# תכנית מס' 101-0279976

שינוי קווי בניין, א-שייח  
תכנית מתאר מקומית

## תשריט


איחוד וחלוקה	סמכות ראשית	אופי התכנית
-	ועדה מקומית	תכנית שיתוף זכויות לרציף החרים או הרשאה

מחוז : ירושלים  
מרחב תכנון מקומי : ירושלים  
רשות מקומית : ירושלים  
שטח התכנית : 500 מ"ר  
קנה מידה : 1 : 250

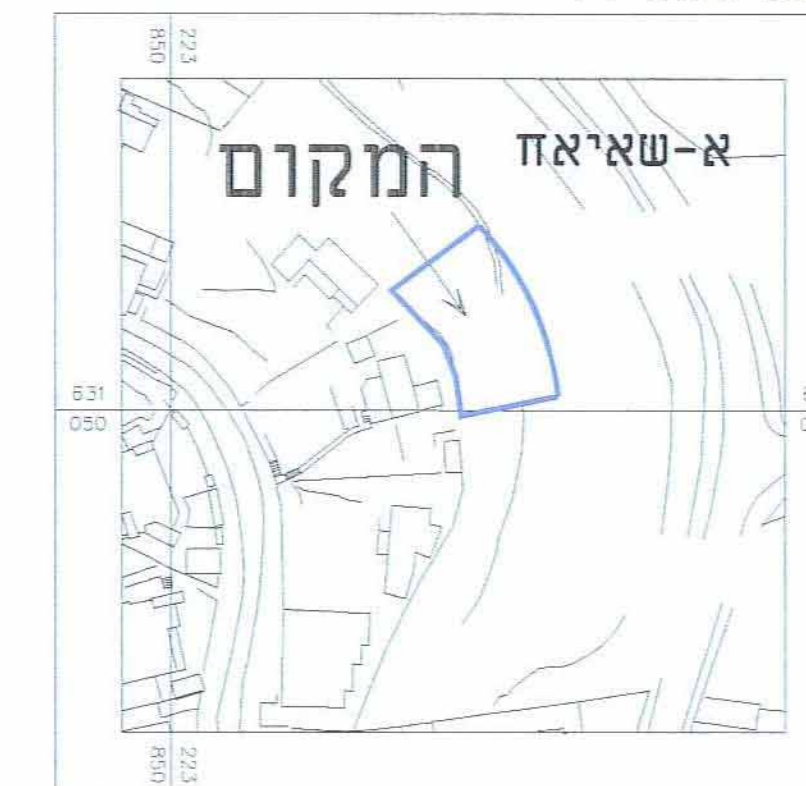
### גושים וחלקות בתכנית:

גוש	סוג הגוש	חלקות בשלמותן	חלקי חלקות
--	--	--	--

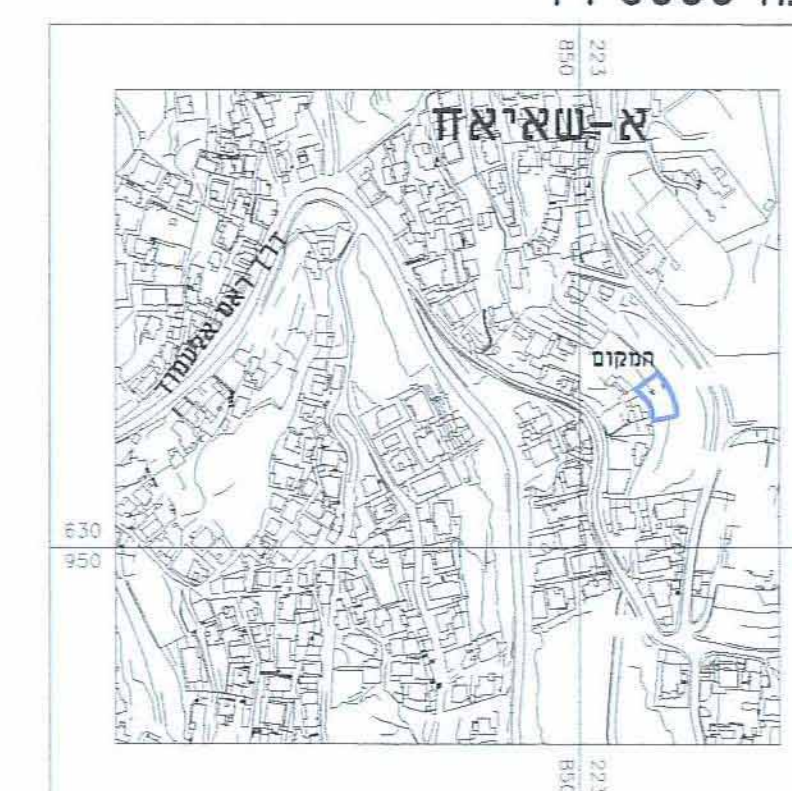
### חותמות מוסד התכנון:



### תרשים סביבה קרובה ק.מ. 1 : 1250



### תרשים התמצאות כללית ק.מ. 1 : 5000



שלב: מילוי תנאים למתן תוקף מהדורה: 1 תאריך: 23/05/2015

### שמות וחתימות:

יוזם התכנית	ר"מ אבו שמייר ר"ב ציאם	מס' ת.מ. 101-0279976 מס' ח.מ. 37176883 מס' פ.מ. 35663483
מגיש התכנית	ל"ד	
בעל הזכויות במרקע	ר"מ אבו שמייר ר"ב ציאם	מס' ת.מ. 101-0279976 מס' ח.מ. 37176883 מס' פ.מ. 35663483
עורך התכנית	מס' ת.מ. 101-0279976 מס' ח.מ. 37176883 מס' פ.מ. 35663483	מס' ת.מ. 101-0279976 מס' ח.מ. 37176883 מס' פ.מ. 35663483
מודד	HOLY LAND	מס' ת.מ. 101-0279976 מס' ח.מ. 37176883 מס' פ.מ. 35663483

### הצהרת המודד

מספר התכנית: 101-0279976

רמת דיוק, הקו הכחול והקדסטר:  מדידה גרפית.

קו כחול (בלבד) ברמה אנליטית.

מדידה אנליטית מלאה ברמת תצויר (כולל הקו הכחול).

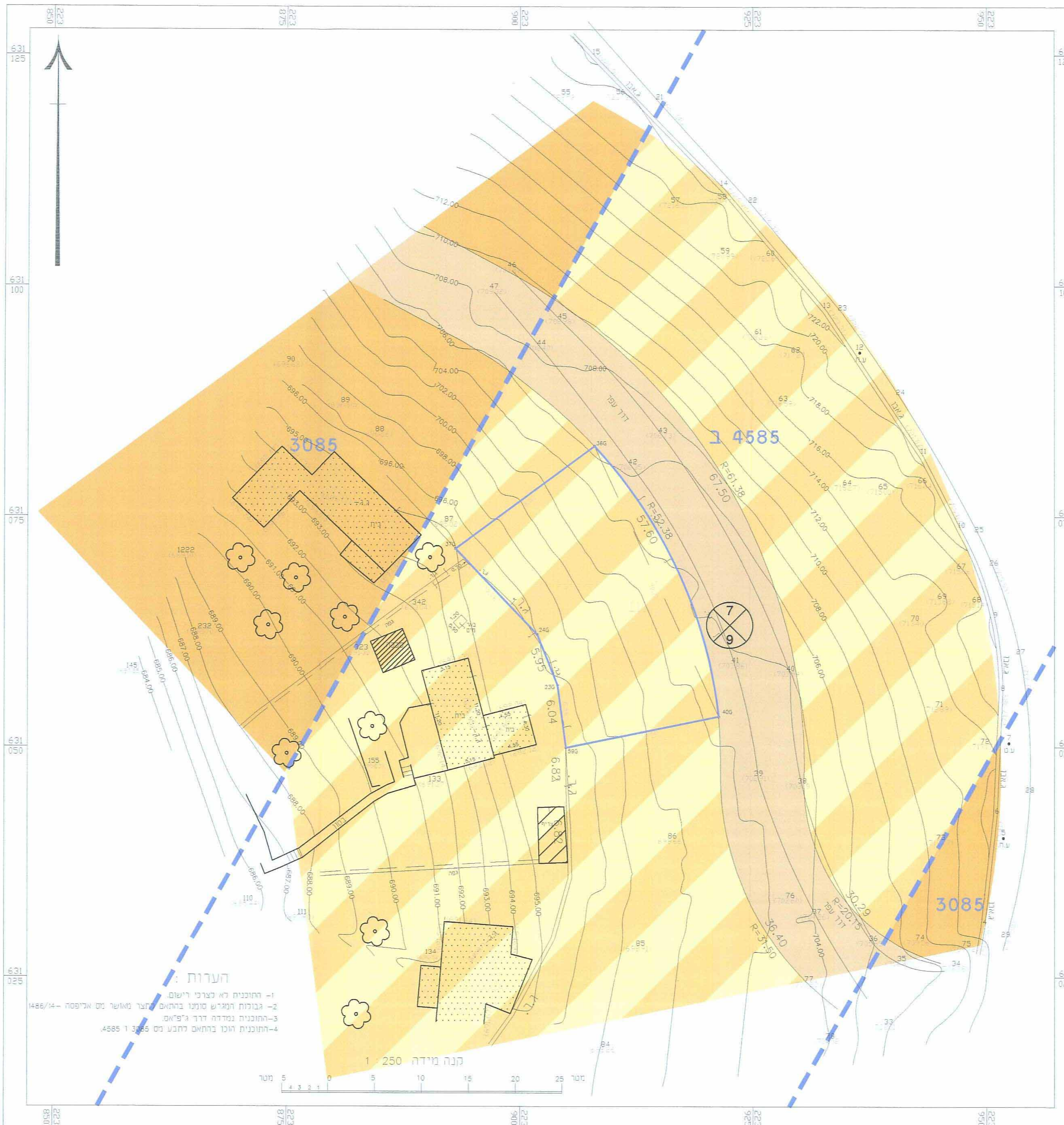
### המדידה המקורית

זרינו מצהיר בזאת כי מדידה המפה הטופוגרפית/המצבית המהווה רקע לתוכנית זו, ערכה על ידי ביום: 11/11/19 והיא הוכנה לפי הוראות נוהל מב"מית ובהתאם להוראות חוק ולתקנות המודדים שבתוקף. דיוק הקו הכחול והקדסטר: מדידה גרפית / קו כחול (בלבד) ברמה אנליטית מלאה ברמת תצויר (כולל הקו הכחול).

מוראד מוסקו מודד מוסמך 13/0  
26/05/15 תאריך חתימה  
שם המודד: מוסקו מוראד

## מקרא מצב מאושר

- גבול התכנית
- גבול תוכנית מאושרת
- 3085** מספר תוכנית מאושרת
- דרך ציבורית מאושרת
- מגורים 5 מיוחד
- אזור משולב לאזור מגורים 5 מיוחד ולדרך
- בנין מים
- מספר הדרך, קו בניין, ורחב הדרך



מצב מאושר  
קו"מ 1 : 250

### הערות:

- 1- התוכנית לא לצרכי רישום.
- 2- גבולות המדידה סומנו בהתאם לתוכנית מאושרת מס' א"פ"מ 1486/74.
- 3- התוכנית נמדדה דרך ג'פ"מ.
- 4- התוכנית חבנה בחתום מס' 4585 ו-1385.

