

חוק התכנון והבנייה, התשכ"ה - 1965
תכנית מתאר מקומית

מס' 101-0106732

הקמת בניין מגורים חדש בן 4 קומות מעל חניה תת קרקעית באום טובא

תשריט מצב מאושר קנ"מ 1:500

מחוז	ירושלים
מרחב תכנון מקומי	ירושלים
רשות מקומית	ירושלים
ישוב	ירושלים
שטח התכנית	3289 מ"ר
תאריך	15/12/2014

חוק התכנון והבניה, התשכ"ה - 1965
 משרד הפנים - מחוז ירושלים
 לשכת ההכנה מסמכים
 לאשר את התכנית
 17-טז-705
 התכנית לא נכבעה טענה אישור השר
 התכנית נכבעה טענה אישור השר
איתן עבר
 יו"ר הוועדה המחוזית
 מאריך

שמות וזהויות:

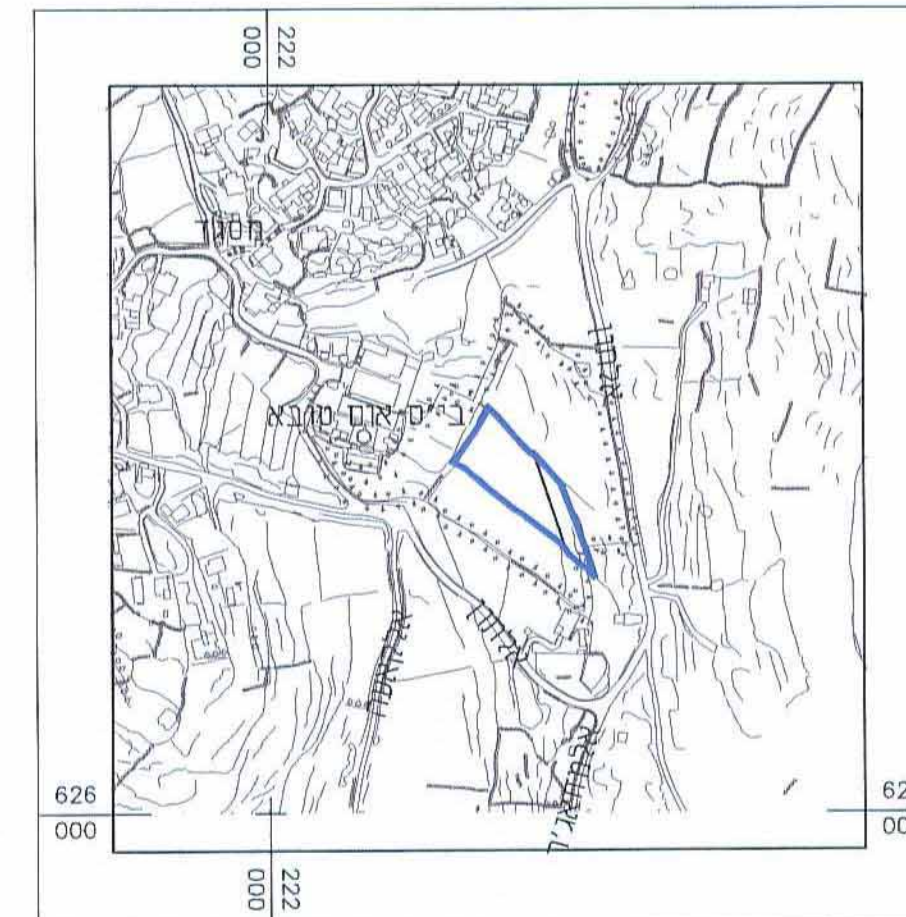
עורך התכנית	מס': אלדאר אדריכלים	דוא"ל: aldar.art@gmail.com
	חאזם יונס - ארזאב דין טלפון: רח"א אל אצמעי, ירושלים 51655 ת.ד.	
	מס': 02-5021270	מס': 02-5021270
	פקס: 02-5021270	מס': 052-5662591

צהרת המודד

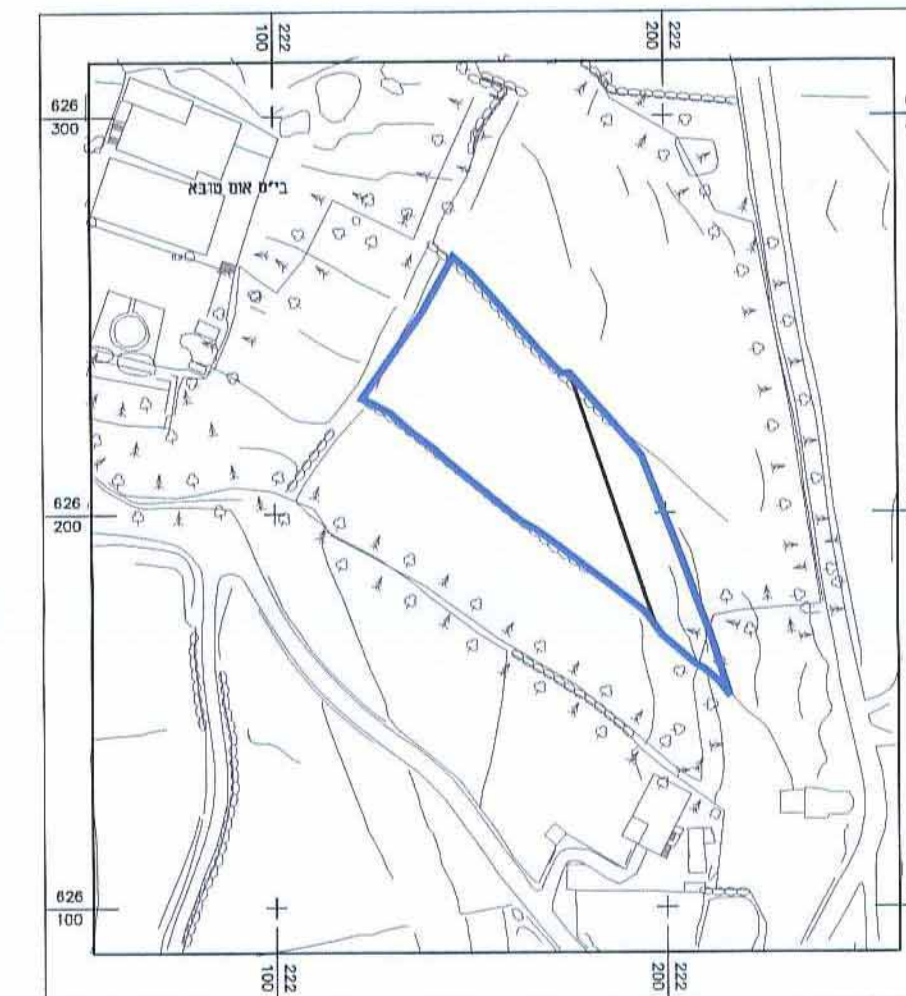
הריני מצהיר בזאת כי מדידת המפה הטופוגרפית/ המצבית המהווה רקע לתכנית זו נערכה על ידי ביום 10/12/14 והיא הוכנה לפי הוראות נוהל מבא"ת ובהתאם להוראות החוק ולתקנות המודדים שבתוקף, דיוק הקו הכחול והקדסטר: מדידה אנליטית מלאה ברמת תציר (כולל הקו הכחול)

מחמוד מחאמיד
 מודד מוסמך
 מס' 882
 תאריך: 15.12.2014
 חתימה וזהות:

תרשים הסביבה קנ"מ 1:5000



תרשים הסביבה קנ"מ 1:1250

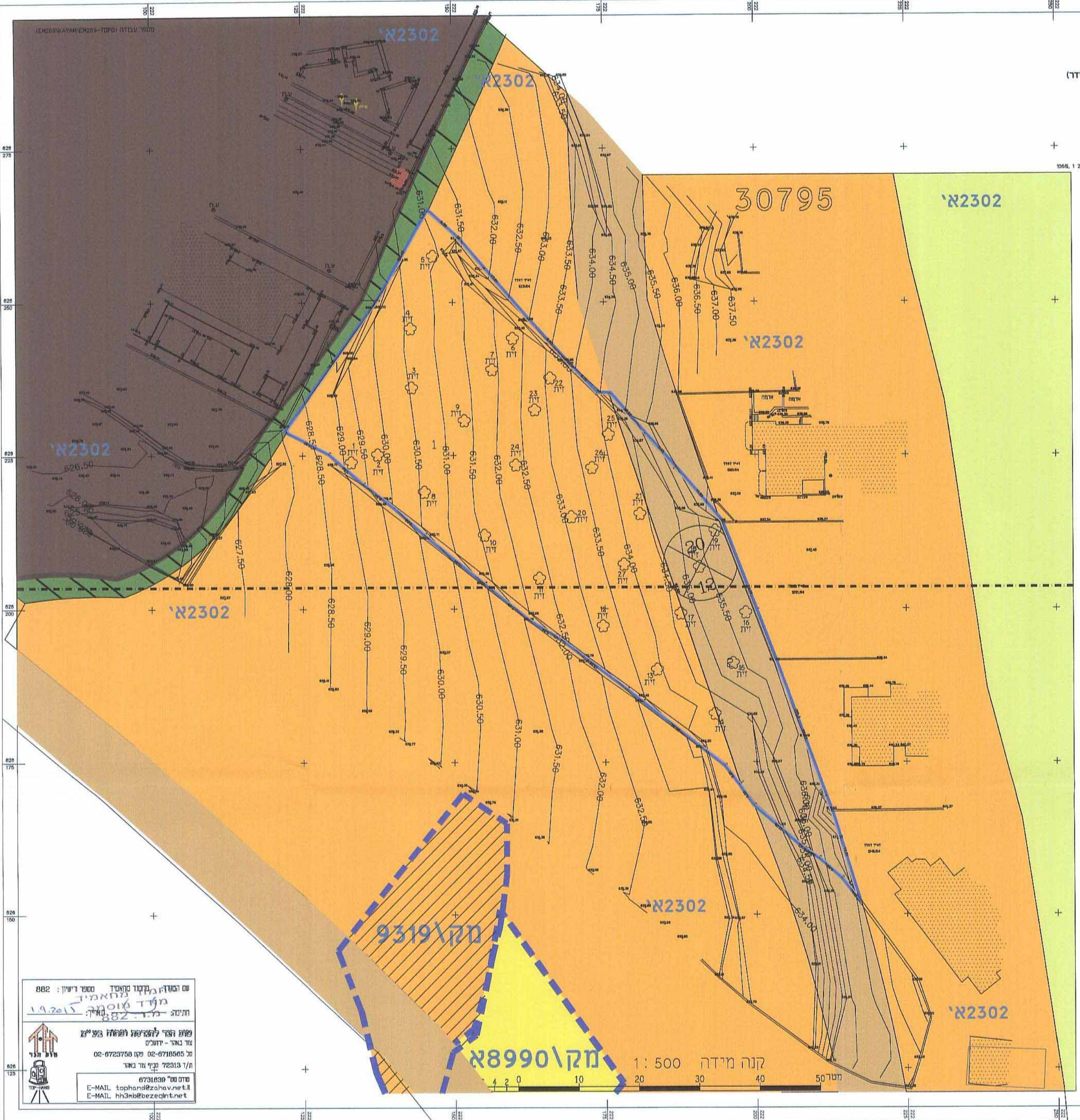


מקרא מצב מאושר

- גבול תכנית
- גבול תכנית מאושרת ומספרה
- בניין קיים
- איזור מגורים 5 מיוחד
- איזור מגורים 5 מיוחד
- דרך מאושרת
- מגורים א'
- שטח טף פתוח
- שטח לבנייני ציבור
- מעבר ציבורי להולכי רגל
- מספר הדרך
- קווי בנין
- רוחב הדרך
- מספר גוש
- גבול אתר עתיקות

מחוז: ירושלים
 נפה: ירושלים
 מקום: צור באחר
 גוש: 30795 (לא מוסדר)
 זולקה: 2-1
 שטח: 2.518 [1]
 דרך: 0.771 [2]
 חוכן עבור: מוזמד חמאדה

חוק התכנון והבניה, התשכ"ה - 1965
 משרד הפנים - מחוז ירושלים
 לשכת ההכנה מסמכים
 לאשר את התכנית
 17-טז-705
 התכנית לא נכבעה טענה אישור השר
 התכנית נכבעה טענה אישור השר
איתן עבר
 יו"ר הוועדה המחוזית
 מאריך



מס' התכנון: 101-0106732
 מס' רישוי: 882
 מודד: מחמוד מחאמיד
 תאריך: 15.12.2014
 פקס: 02-5021270
 טל: 02-5021270
 דוא"ל: aldar.art@gmail.com
 מס' ת.ד.: 51655
 מס' מודד: 882
 תאריך: 15.12.2014