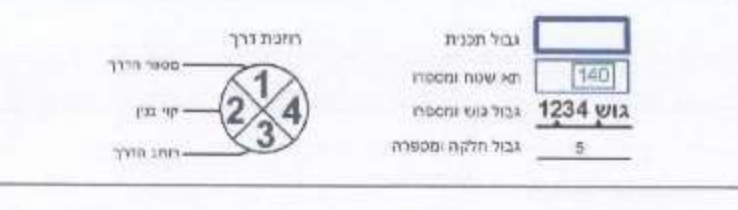


מקרא

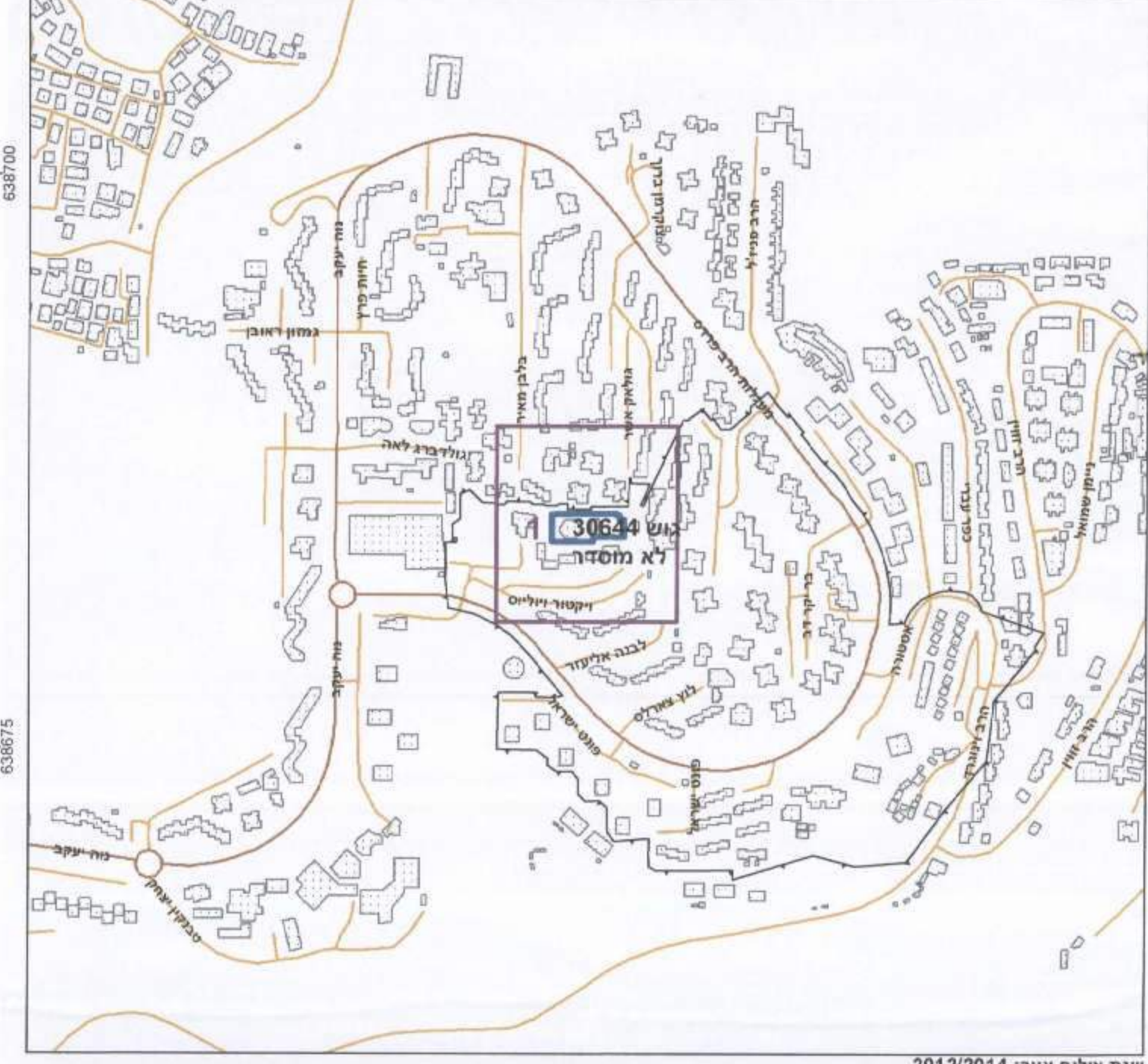


- שטח ציבורי פתוח
- מבנים ומסודות ציבור
- קו-בנין
- מידות
- על/עצים לשימור

מקרא מפת מדידה

- שחת ביקורת כבדית
- עמוד נכלי
- ארוך נכלי
- עמוד תאורה
- עמוד תשתות
- ע. השמל עץ
- ע. השמל סבון
- ע. השמל תעלה
- ע. השמל זית
- שחת גוב מים
- שחת ביוב
- שחת ניסוד
- גוב תמורה
- מבנה
- צריח/סכנה/תמורה
- אספלט
- אבן שפה
- דור עפר
- גדר חיץ / רשת
- גדר אבוקר
- גדר אבן / פור אבן / גדרו בסו
- שפת ואדי
- מדדון עליון שיפוע כבאי
- עץ
- נקודת גובה אופיינית
- קו גובה משיי (כ.ג. 0.5 מ"ס)
- קו גובה ראשי (כ.ג. 2.5 מ"ס)

תרשים התמצאות - קנ"מ 1:6000



תרשים סביבה - קנ"מ 1:1500



חוק התכנון והבנייה, התשכ"ה - 1965
תכנית מתאר מקומית

מס' 101-0118505

בתי כנסת ברח' ויקטור ויליוס, שכ' נווה יעקב, ירושלים

1	גיליון 1 מתוך 1	תשרי מצב מוצע
מחוז	ירושלים	
מרחב תכנון מקומי	ירושלים	
רשות מקומית	ירושלים	
ישוב	ירושלים	
תכנית בסמכות	מחוזית	
איחוד וחלוקה	ללא איחוד וחלוקה	
היתרים או הרשאות	תכנית שמכונה ניתן להוציא היתרים או הרשאות	
מונה תדפיס התשריט	20	
מועד הפקה	07/12/2016	12:03
שטח התכנית	2.005 דונם	קנה מידה 1:250
אישורים		

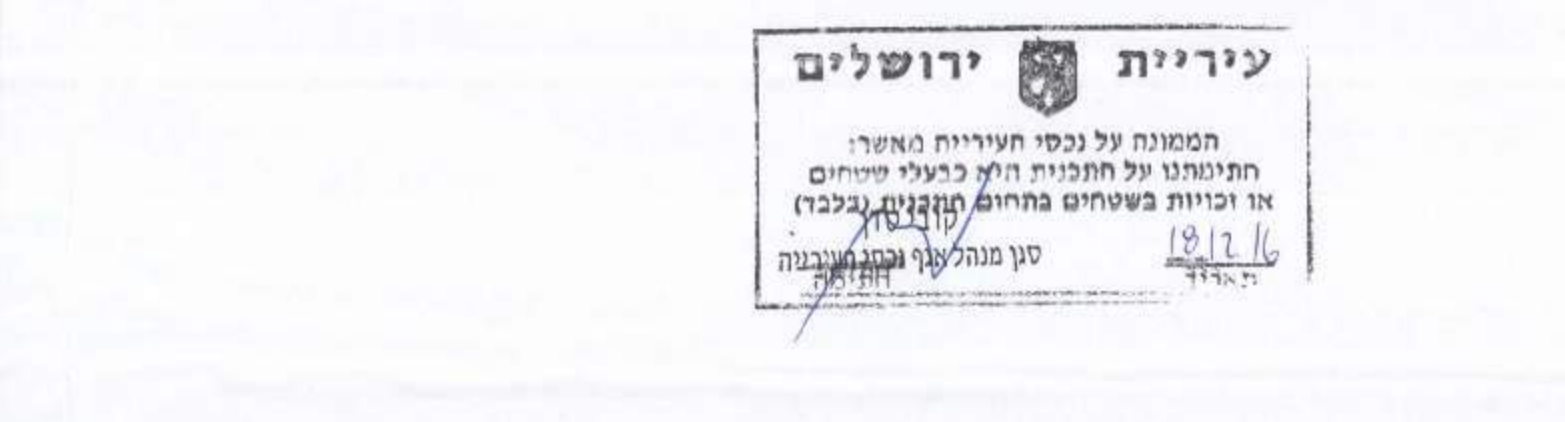


שמות*

מגיש התכנית	רשות מקומית ירחק האו
עורך ראשי	תאגיד: מנהלת מבני דת - עיריית ירושלים
יום	תאגיד: מנהלת מבני דת - עיריית ירושלים

בעלי ענין בקרקע*

בבעלות רשות מקומית תאגיד: עיריית ירושלים



טבלת גושים וחלקות*

מספר גוש	מספר חלקות	מספר חלקות	מספר חלקות
30644	42.55	47	47

הרשימה המלאה מפורטת בהוראות התכנית / בהודעה שפורסמה בעיתונות ובראשות הרני מצהיר בזאת כי המפה הטופוגרפית/המצבית המהווה רקע לתכנית זו, נערכה על ידי ביום 29/11/2016 והיא הוכנה לפי הוראות נוהל מב"ת ובהתאם להוראות החוק ולתקנות המודדים שבתוקף דיוק הקו הכחול והקו הירוק.

מדידה אנליטית מלאה ברמת תצ"ר

מאריך: 45/11/16

שם המודד: מספר רשיון: חתימה: תאריך: