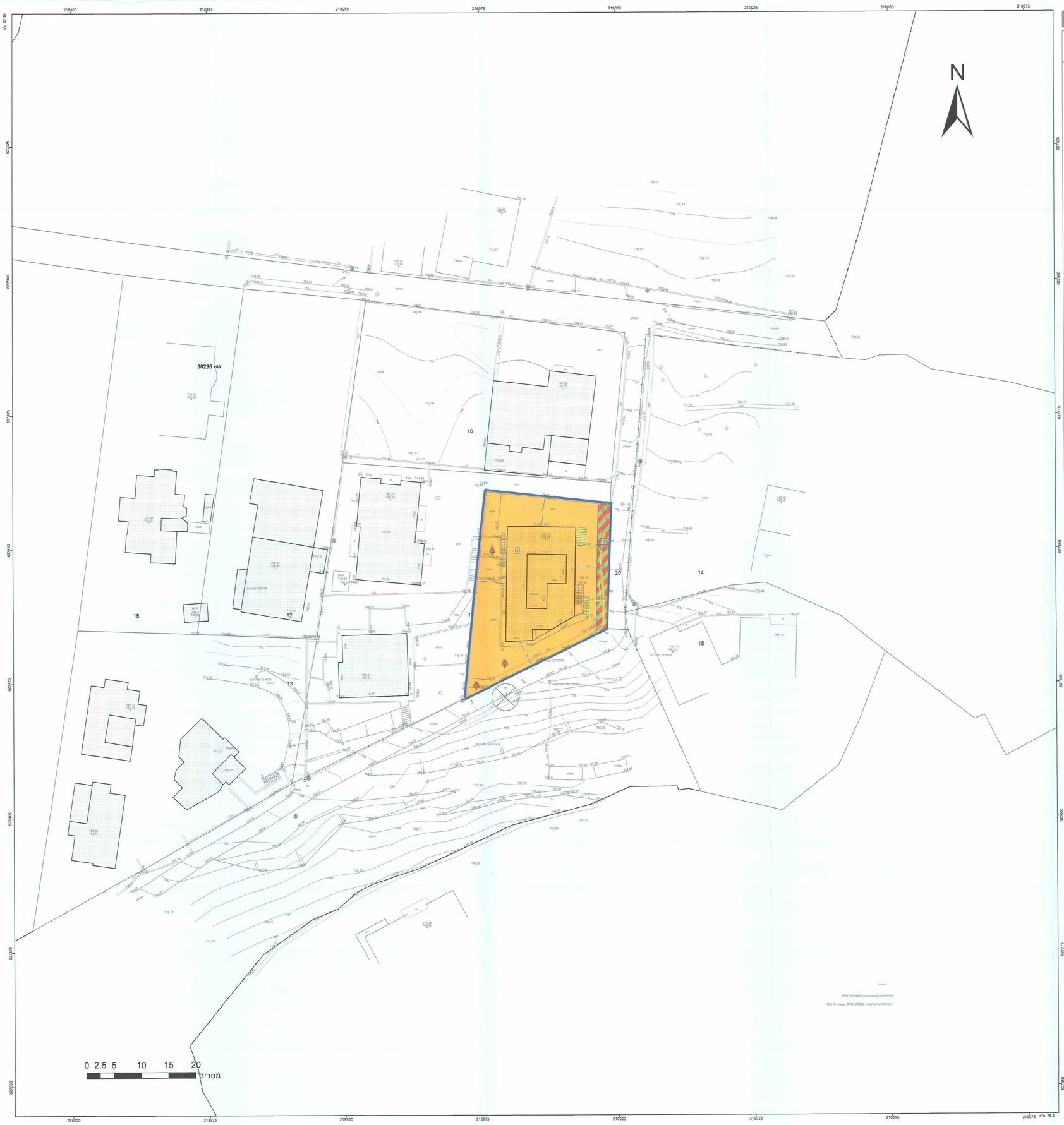

מקרא

- דרך משולבת
- מגורים ב
- מבנה להריסה
- קו-בנין
- מידות
- עץ/עצים לשימור

תרשים התמצאות - קנ"מ 1:6000

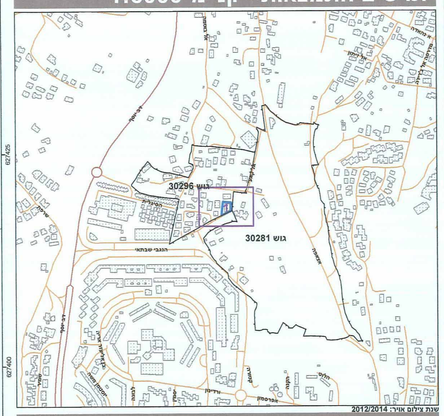

תרשים סביבה - קנ"מ 1:1500

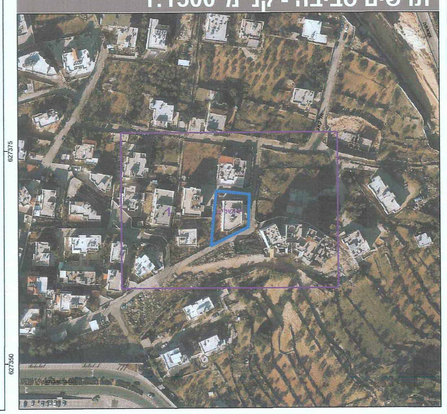

חוק התכנון והבנייה, התשכ"ה - 1965

תכנית מתאר מקומית

מס' 101-0073619

תוספת קומות ויחידות דיור בבניין בשכונת בית צפפה

תשריט מצב מוצע	גיליון 1 מתוך 1
מחוז	ירושלים
מרחב תכנון מקומי	ירושלים
רשות מקומית	ירושלים
ישוב	ירושלים
תכנית בסמכות	מחוזית
איחוד וחלוקה	ללא איחוד וחלוקה
היתרים או הרשאות	תכנית שמכוחה ניתן להוציא היתרים או הרשאות
מונה תדפיס התשריט	15
מועד הפקה	06/03/2016 15:14
שלב	מלילי תנאים למתן תוקף מהדורה 1
שטח התכנית	0.745 דונם קנה מידה 1:250

מינהל התכנון
רשות הפיתוח - מחוז ירושלים
13 -03- 2016
נ ת ק ב ל

אישורים

שמות*

מגיש התכנית	מוסא עליאן תאגיד:	
עורך ראשי	מוסא עליאן תאגיד: בירה שובל תכנון ערים	
יזם	מוסא עליאן תאגיד:	

בעלי ענין בקרקע*

בעלים	טאלב חוסין תאגיד:	
בעלים	מוסא עליאן תאגיד:	

מינהל התכנון - מחוז ירושלים
רשם תכניות ותכניות, תשכ"ה - 1965
אישור תכנית מס'
הוועדה המקומית לתכנון ולבניה מחליטה
ביום _____ לאשר את התכנית
המצורפת לה ובכפוף לתיקונים אלה:
הוראות נוספות ראה בהחלטה
מנהל מינהל התכנון יו"ר הוועדה המקומית

טבלת גושים וחלקות*

מספר גוש	חלק/כל הגוש	מספרי חלקות בשלמותן	מספרי חלקות בחלקיותן
30296	חלק		11

* הרשימה המלאה מפורטת בהוראות התכנית / בהודעה שפורסמה בעיתונות וברשומות

הריני מצהיר בזאת כי המפה הטופוגרפית/המצבית המהווה רקע לתכנית זו, נערכה על ידי ביום 3/2016 והיא הוכנה לפי הוראות נוהל מבא"ת ובהתאם להוראות החוק ולתקנות המודדים שבתוקף. דיוק הקו הכחול והקדסטר:
מדידה אנליטית מלאה ברמת תצ"ר

שם המודד	מספר רשיון	תאריך
זיד מוסטפה	1423	13.3.2016

זיד מוסטפה
מודד מוסמך
מס' רישיון 1423

נרשם מערכת 12.2015