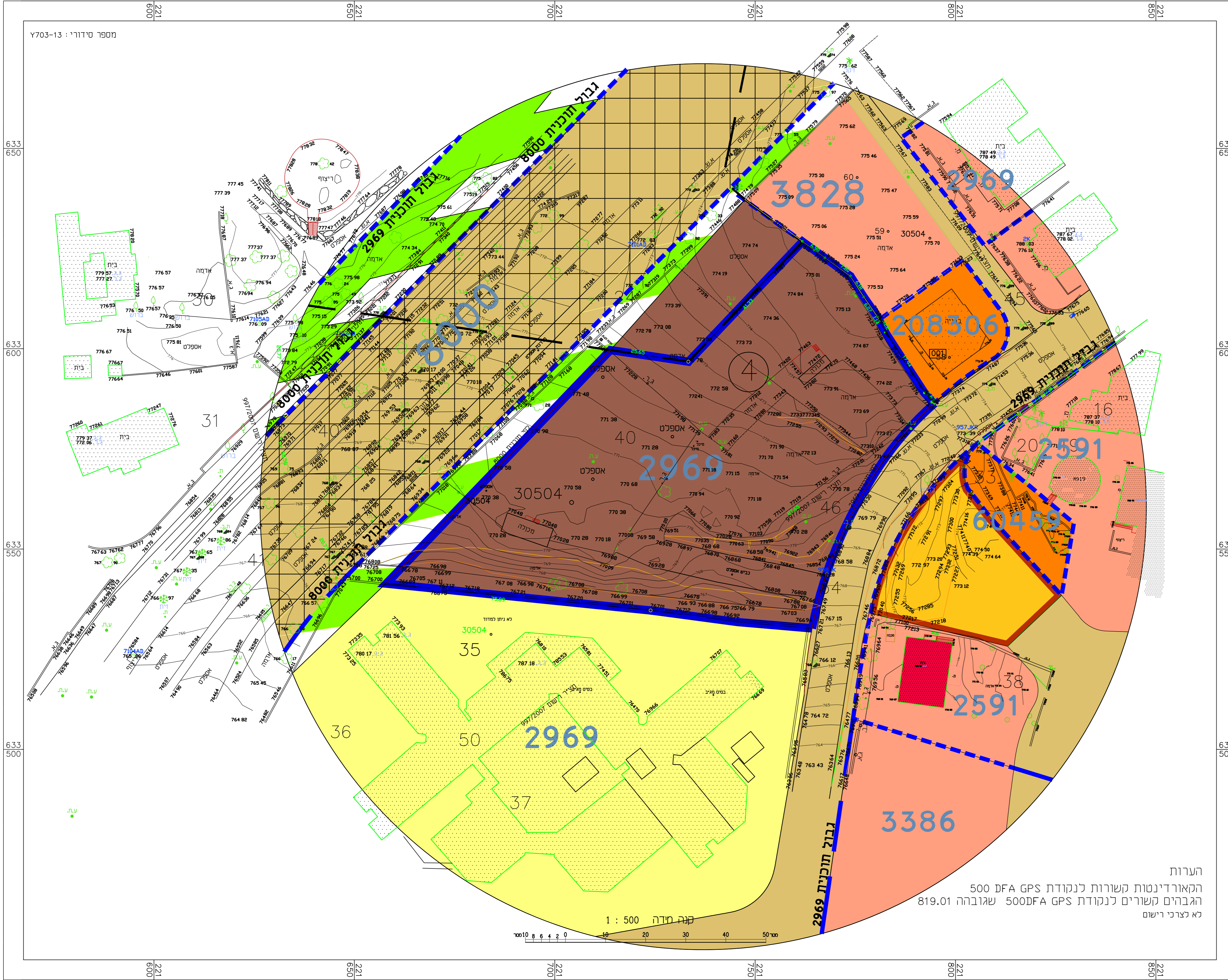
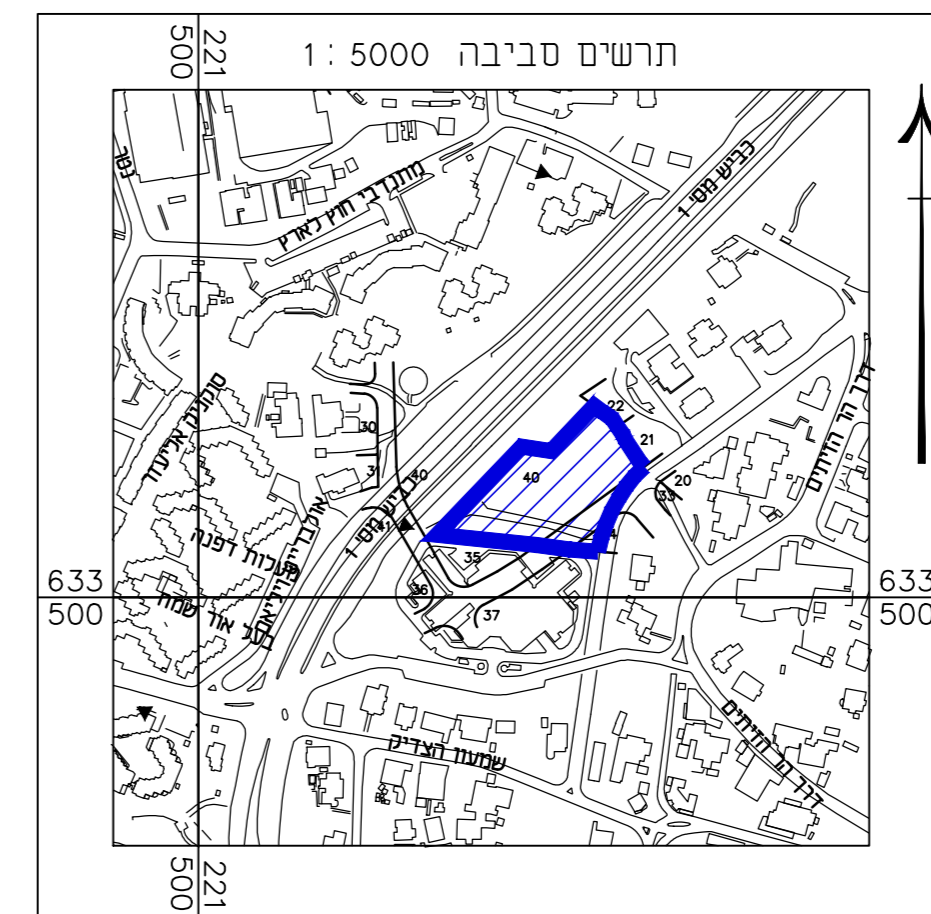


מצב מאורש ע"פ תכניות 2591, 3828, 2969, 8000

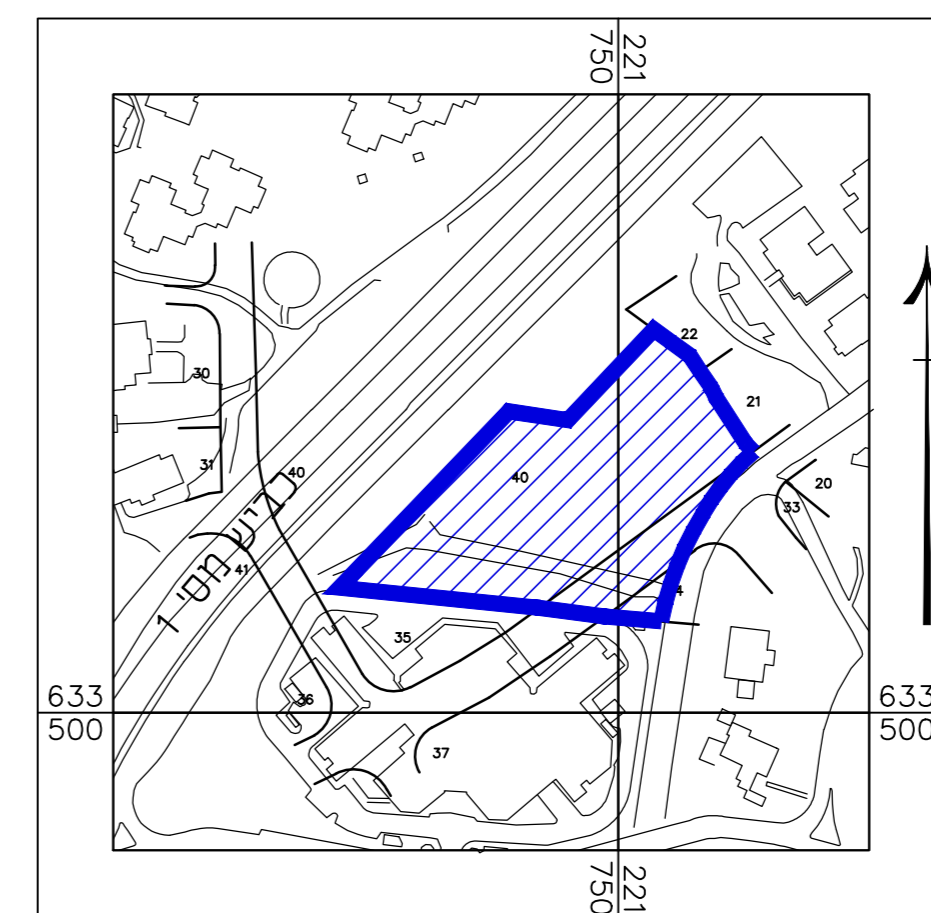


- סמלים לפי סוג המרחב**
- גבול תוכנית
 - - - גבול תוכנית משוערת
 - 2591 מספרי תוכנית מאשיית
 - אזור מגורים 1
 - אזור מגורים ג'
 - שטח למקומות מיוחדים (מוסד)
 - שטח לבניין ציבור
 - שטח למנואות
 - דרך מאושרת
 - שטח לניווט בו תוחר
 - בניין לשומר
 - רצועת חסילה
 - גבול נוש
 - מספר נוש
 - גבול חלקה
 - מספר חלקה
 - מספר מגרש מאשר
 - מתחם לחינוך ומספרו
 - גבול הפקעה
 - 001 מספר תא שטח מאשר
 - קו בניין מאשר
 - קו בניין תת קרקעי מאשר

הערות
 הקאור דיננות קשורות לנקודת 500 DFA GPS שגובהה 819.01
 הגבהים קשורים לנקודת 500DFA GPS שגובהה 819.01
 כא לצרכי רישום



תרשים סביבה
 קנ"מ 1:5000



תרשים מקום
 קנ"מ 1:1250

תכנית מס' 101-0158907
 הקמת בית ספר מקיף - שיכון גיראח, ירושלים

תכנית מתאר מקומית
תשרים

איחוד וחלוקה	סמכות ראשית	אופי התכנית
-	ועדה מקומית	תכנית שניתן מכוחה להוציא היתרים או הרשאות

מחוז: **ירושלים**
 מרחב תכנון מקומי: **ירושלים**
 רשות מקומית: **ירושלים**
 שטח התכנית: **6829 מ"ר**
 קנה מידה: **1 : 500**

גושים וחלקות בתכנית:

גוש	סוג הגוש	חלקות בשלמותן	חלקי חלקות
30504	מוסד		40, 46, 34

חותמות מוסד התכנון:

תאריך: 29/01/18

שמות וזחיתמות:

מניש התכנית	שם:	אברארים גולאני	זחיתמות:	
	סחיתמות:	ירושלים - שועפאם	זחיתמות:	
בעלי עניין בקרקע	שם:	ירושלים - שועפאם	זחיתמות:	
	זחיתמות:	ירושלים - שועפאם	זחיתמות:	
עורך התכנית	שם:	אוריכל עבד אלקאדר חסן	זחיתמות:	
	סחיתמות:	ירושלים - שועפאם	זחיתמות:	
מועד	שם:	שרותי הנדסה מדיוות ו פיתוח	זחיתמות:	
	סחיתמות:	בית חנינה-כביש ראשי-ירושלים	זחיתמות:	

הני מצורר בזאת כי מדידת המפה המופגרת/מחצבת/מחצבת המורה רקע לתכנית זו, וערכה על ידי ביום: _____ ורואי הכונה לפי הוראות נוהל מבנית וברואם לזרואות החוק ולתקנות המודדים שבחוק. דיוקו חוקי והמדוסטר: מדידה גרפית/קו כחול/מכוד/ ברמה אנליטית/ מדידה אנליטית מלאה ברמת תציר (כולל חוקי הכחול) _____
 שם המודד: _____ מספר רישיון: _____ זחיתמות: _____ תאריך: _____