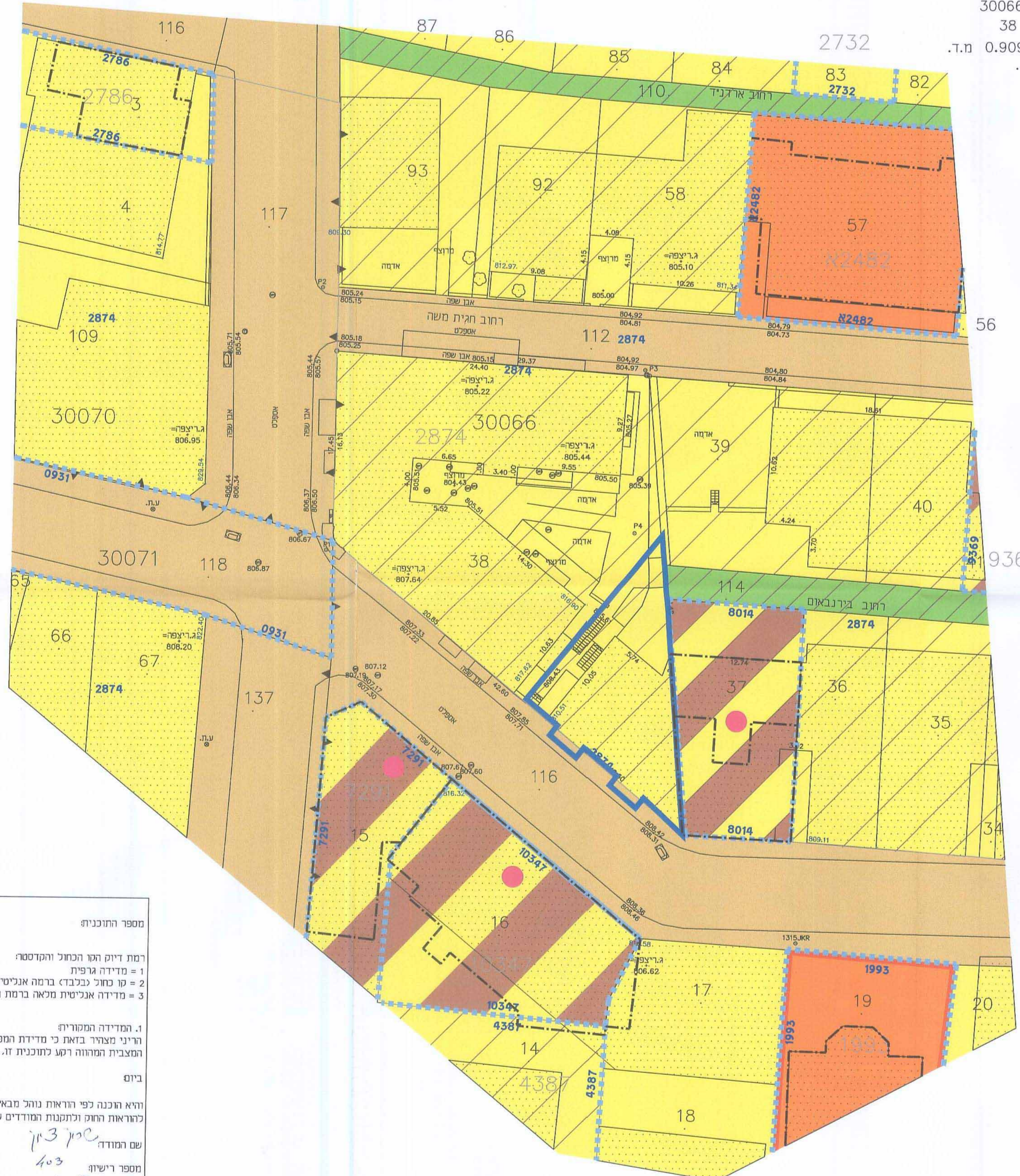


מצב מאושר
עפ"י תכניות 2732, 2482, 2874, 2786, 7291, 0931, 10347, 10347, 1993, 4387.

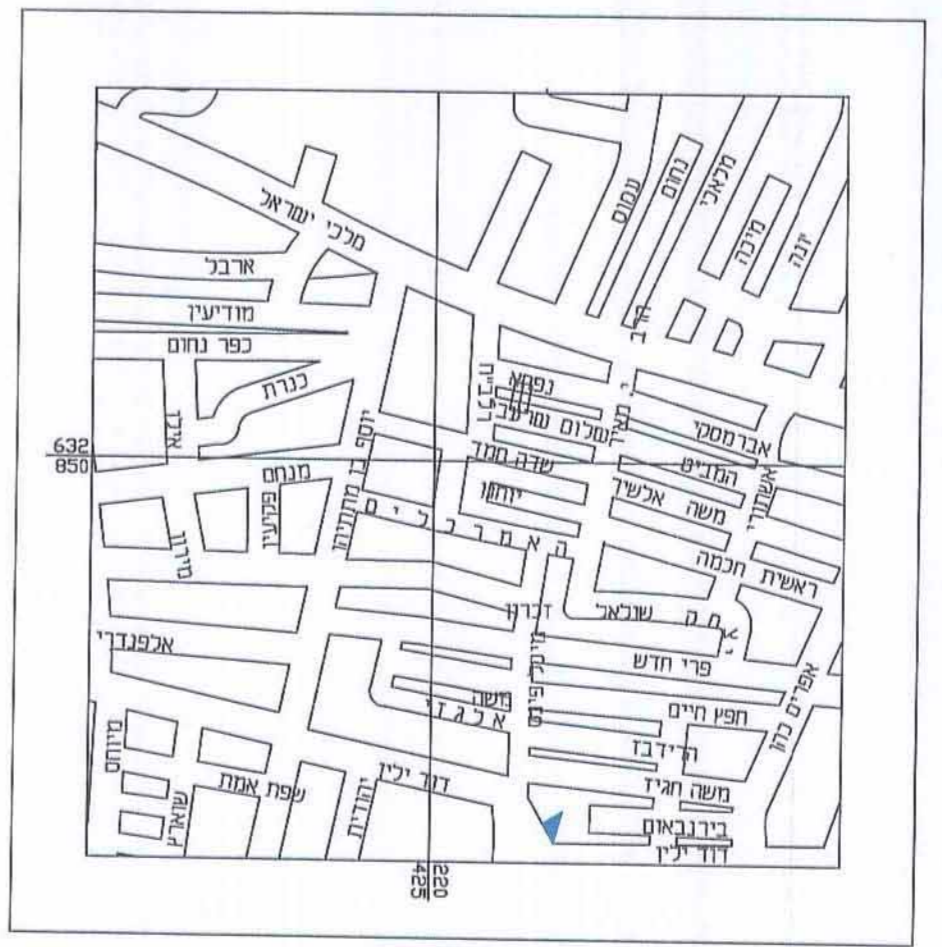
נפה ירושלים מחוז ירושלים
 מקום: ירושלים
 שכונה: זכרון משה
 גוש מס': 30066
 חלקה מס': 38
 שטח: 0.909 מ"ד.
 הוכן ע"י:



מקרא

- גבול תכנית
- גבול תכנית מאושרת ומספרה 2874
- דרך קיימת ו/או מאושרת
- אזור מגורים 3
- אזור מגורים 3 מיוחד
- שטח לבנין ציבורי
- שטח למוסד
- שביל להולכי רגל
- אזור מגורים מיוחד
- בית אופיני
- בנין קיים
- מס' גוש 30066
- גבול גוש
- מס' חלקה 38
- גבול חלקה
- קווי בנין מאושרים

תרשים סביבה 1:1250



חוק התכנון והבנייה, התשכ"ה - 1965
 תכנית מתאר מקומית

מס' 101-0149534

תוספת 2 יח"ד ב-2 קומות
חדשות והתקנת מעלית,
ברחי דוד ילין 20.

מצב מאושר גליון 1 מתוך 1

מחוז	ירושלים
מרחב תכנון מקומי	ירושלים
רשות מקומית	ירושלים
ישוב	ירושלים
תאריך	27/03/2014

שם התרשים	קני"ם
תרשים מקום	1:1250
תרשים סביבה	1:5000

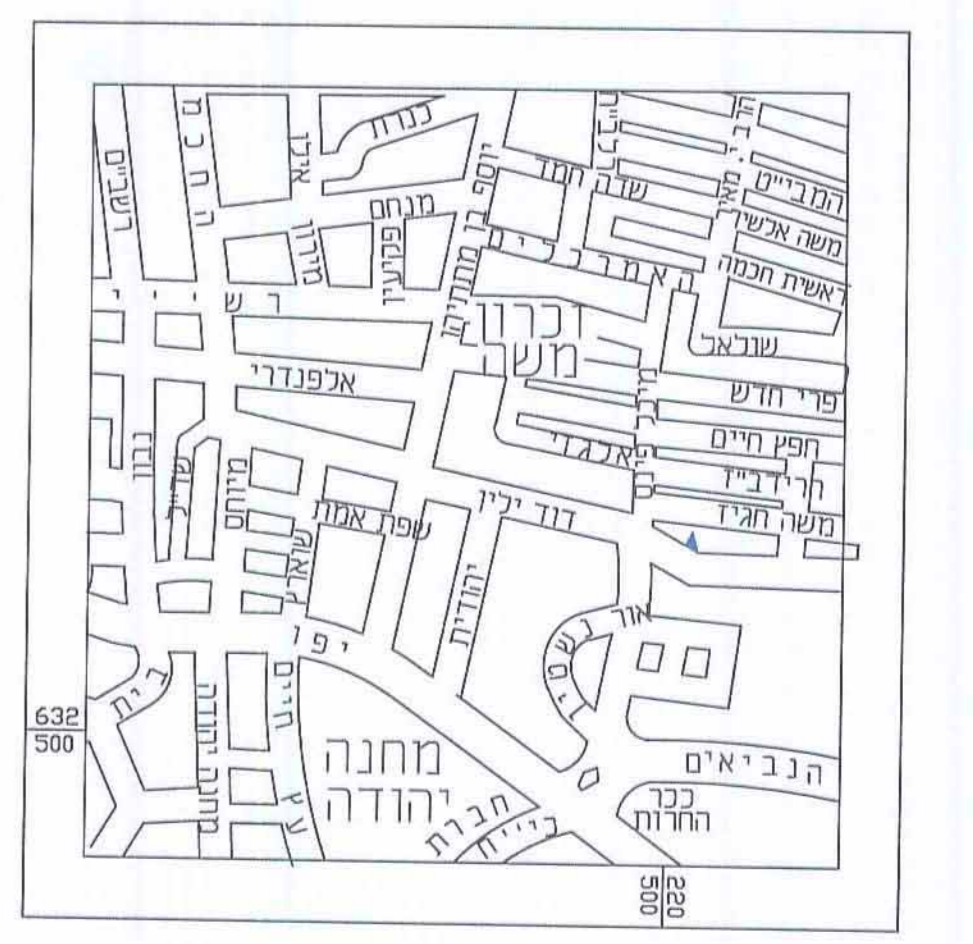
שמות וזהימות

מגיש התכנית	מס': מוסבכר יהודה משה תאריך: חתימה:
עורך התכנית	מס': אוריה שוחם מ.ר. 001729 תאריך: 13/10/16 חתימה:
מודד	מס': ציון שרון תאריך: חתימה:

בעלי ענין בקרקע

מגיש התכנית	מס': מוסבכר יהודה משה תאריך: חתימה:
-------------	--

תרשים התמצאות 1:5000



מספר התוכנית: 30066-38
 רמת דיוק הוא החול והקדמטור:
 1 = מדידה גרפית
 2 = קו כחול (ככלי) ברמה אנליטית
 3 = מדידה אנליטית מלאה ברמת תצ"ר
 1. המדידה המפורטת והריני מצהיר בזאת כי מדידת המפה המפורטת/ המצבית המהווה רקע לתוכנית זו, נערכה על ידי: 15.06.2014
 ביום
 והיא הוכנה לפי הוראות נוהל מבאית ובהתאם לרפורמות החוק ותקנות המודדים שבתוקף.
 שם המודד: ציון שרון
 מספר רישוי: 403
 חתימה: ציון שרון מודד מוסמך
 רח' סבירי - ירושלים
 טל: 02-6245034

לא צרכי רישום

מינהל התכנון - מחוז ירושלים
 חוק התכנון והבנייה, תשכ"ה - 1965
 אישור תכנית מס'
 העדה המנהלית לתכנון ולבניה החליטה ביום 10.10.16 לאשר את התוכנית [התוכנית לא נקבעה טענה משפטית] [התוכנית נקבעה טענה משפטית] יו"ר מינהל התכנון: ציון שרון