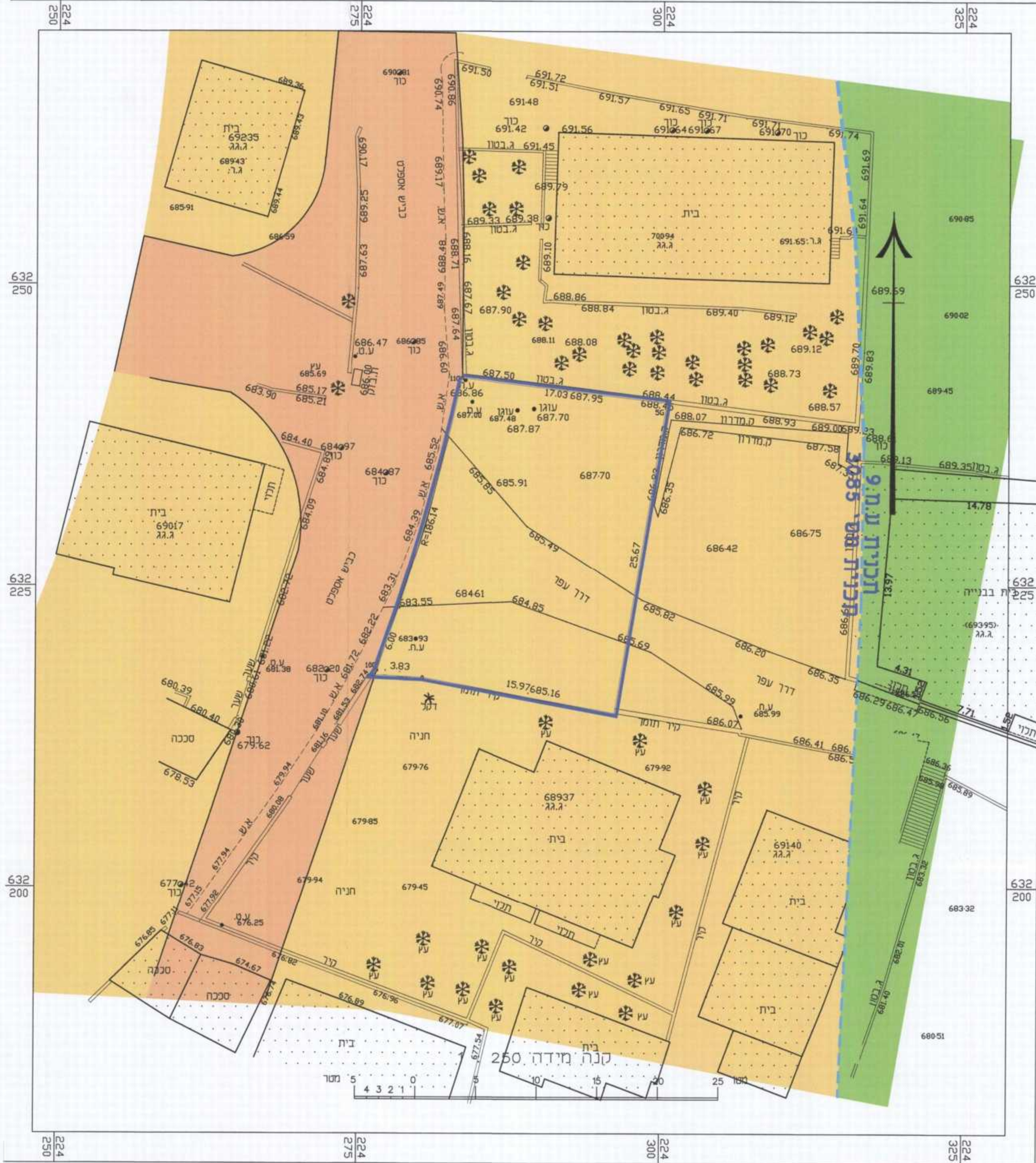


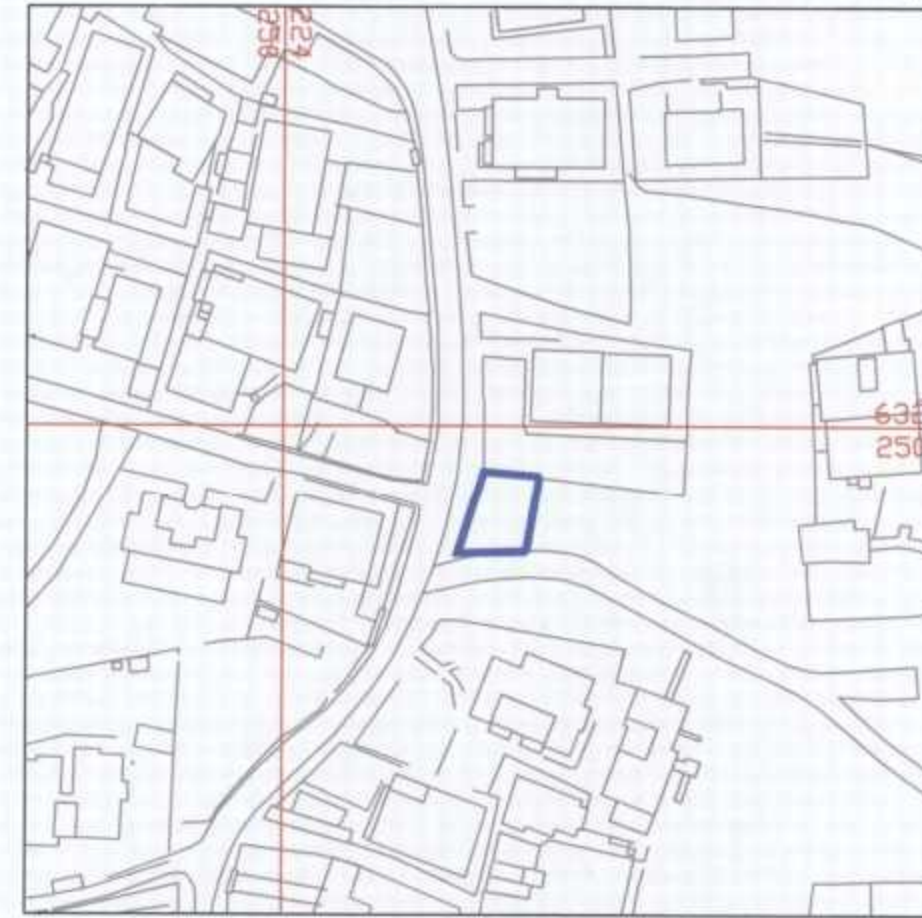
מצב מאושר
-קנה מידה 1-250-



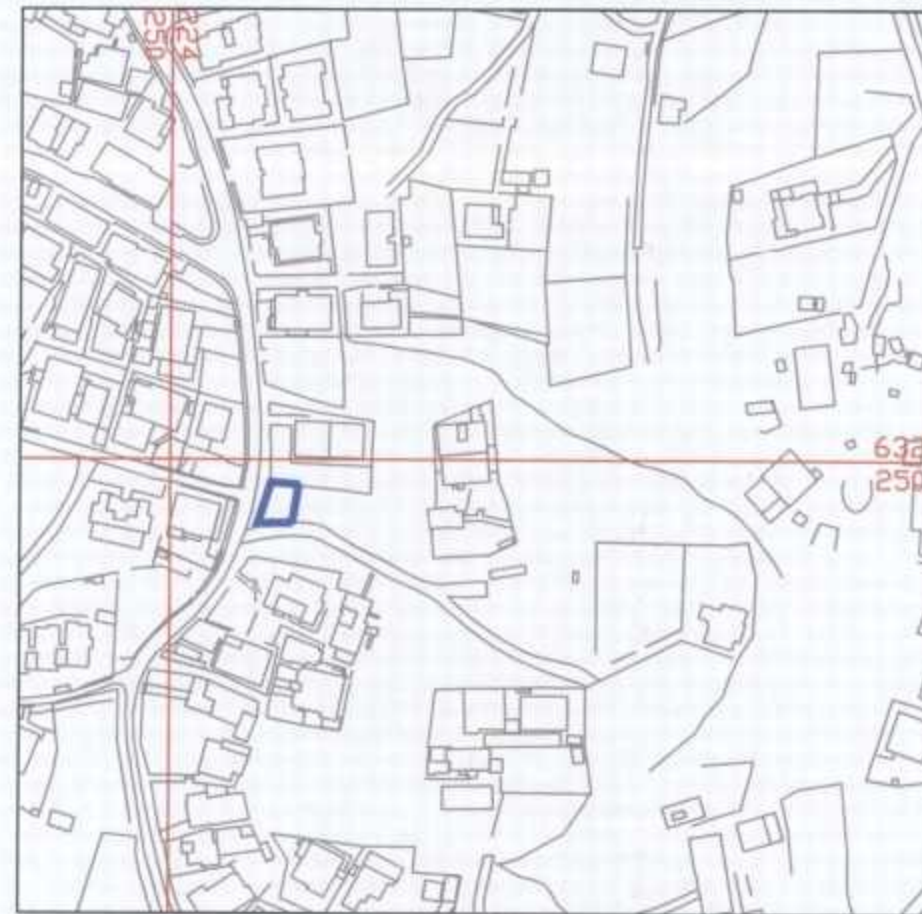
מקרא מצב מאושר

- 3085 גבול התכנית
מס' תכנית מאושרת
- אזור מגורים 5 מיוחד
- דרך מאושרת
- שטח נוף פתוח
- מבנה קיים

תרשים הסביבה הקרובה
קנה מידה 1:2500



תרשים התמצאות כללית
קנה מידה 1:5000



תכנית מס' 101-0207795

בניה חדשה למגורים ברחי שייך ענבר
בשכ' א סור
תכנית מתאר מקומית

תשריט

איחוד וחלוקה	סמכות ראשית	אופי התכנית
ללא איחוד וחלוקה	ועדה מחוזית	תכנית שניתן מכוחה להוציא היתרים ואו' הרשאות

מחוז: ירושלים
מרחב תכנון מקומי: ירושלים
מקום: א-סור
שטח התכנית: 465 מ"ר
קנה מידה: 1:250

גושים וחלקות בתכנית:

גוש	סוג חגוש	חלקות בשלמותן	חלקי חלקות
30895	לא מוסדר		

חותמות מוסד התכנון:

מינהל
הועדה המחוזית לתכנון ולבניה
ירושלים
7.1.37-2016

מינהל התכנון - מחוז ירושלים
תוכנית התכנון והבניה, תשפ"ו - 1985
אישור תכנית מס'

הועדה המחוזית לתכנון ולבניה החליטה
ביום 12.1.16 לאשר את התכנית
התכנית כפי שהוגשה תחת אופי שר
התכנית כסמכת תכנון מקומי
מנהל מינהל התכנון יגיד תועד והתחזית

שלב: מתן תוקף **מהדורה:** 1 **תאריך:** 15/04/16

שמות וחתימות:

שם	מס' תעודת זהות	תפקיד	חתימה
אבו גנאם אברורם	02-6260261	מנהל	
אבו גנאם דאד	02-6260261	מנהל	
אבו גנאם אברורם	02-6260261	מנהל	
אבו גנאם בשר	02-6260261	מנהל	
אבו גנאם מזמוד	02-6260261	מנהל	
אבו גנאם אברורם	02-6260261	מנהל	

שם	מס' תעודת זהות	תפקיד	חתימה
אבו גנאם אברורם	02-6260261	מנהל	
אבו גנאם אברורם	02-6260261	מנהל	

שם	מס' תעודת זהות	תפקיד	חתימה
דוויק אחמד	052-8439613	מנהל	
דוויק אחמד	052-8439613	מנהל	

הצהרת המודד

הריני מצריר בזאת כי מדידת המפה הסופוגרפית המצביעה המוחזקת רקע לתוכנית זו, ערכה על ידי: 06.12.14 והיא נכונה לפי הוראות נוהל מדידת ובחינתם להוראות החוק ולחוקת המודדים שבתוקף דיוק הוא הכחול והמדידת מדידה אליסט מלאה ברמת חצר (כולל הקו הכחול).

דוויק אחמד	1387	מספר רישון	חתימה
שם המודד			תאריך

