

מחוז ירושלים
נפה ירושלים
מקום: רח' דוד ניב מס' 16
גרש: 31338
חלקה: 37
שטח: 1.508 ד'
רוכן עבור: הבעלים

תשריט מצב מאושר

תכנית מס' 101-0231449 נספח מס' 3 השלמת קומת גג לשם הרחבת יח"ד רח' דוד ניב 16, ירושלים קנ"מ 1:250

עדה מקומית
אשר תכנית מס'
הועדה התכנית
בשיתוף עם
הרשות המקומית
ירושלים

עורך התכנית:
אדריכל דן ברלב ת.ז. 07671050
מ.ר. 10476
בתיאור מרקם ת.ז. 300479896
מ.ר. 44897/ה

דן ברלב-אדריכל
אדריכל קונסטרוקציה
מ.ר. 10476 ת.ז. 07671050
פ.ל. 4041892

מקרא חצר מאושר
גבול תכנית

גבול תכנית מאושרת ומספרה 3305

אזור מגורים

אזור מגורים מיוחד

דרך מאושרת

מגורים ב

זיקת הנאה לציבור במפלס הקרקע

חזית מסחרית

שטח ציבורי פתוח

ציר מסילת ברזל ע"פ תמ"א 23

קו בנין מאושר

בנין קיים

גבול גוש

מספר גוש

גבול חלקה

מספר חלקה

31338

37

מקרא תרש"צ

אזור מגורים

שטח לתמקנים הנדסיים

שטח לבנייני ציבור

שטח למוסד ציבורי

דרך

שטח ציבורי פתוח

שטח פרטי משועבד

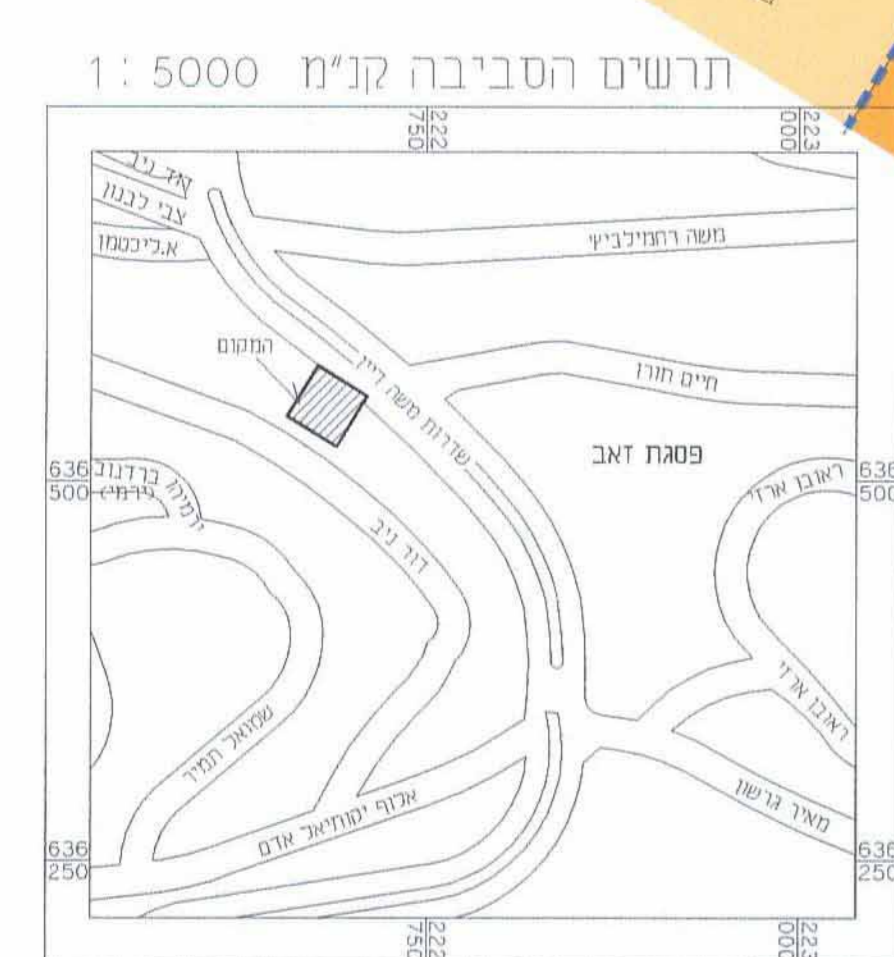
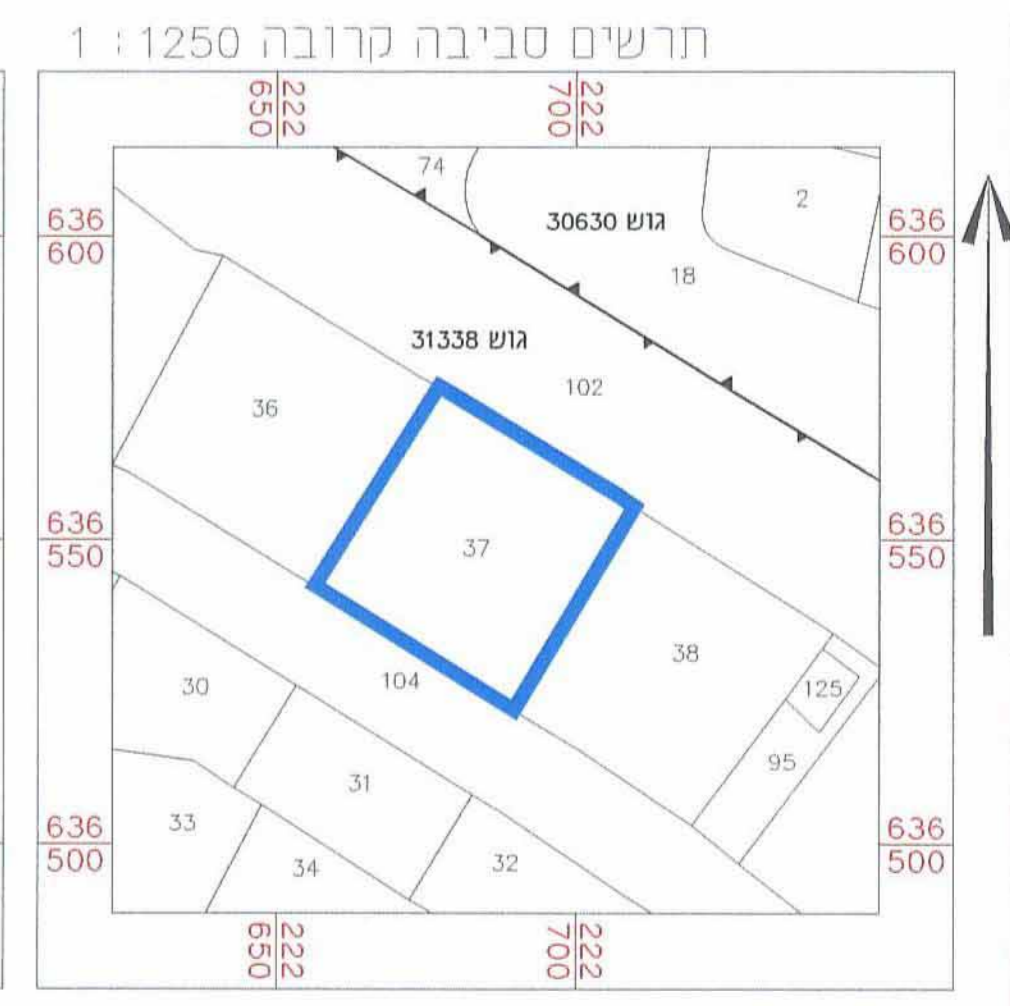
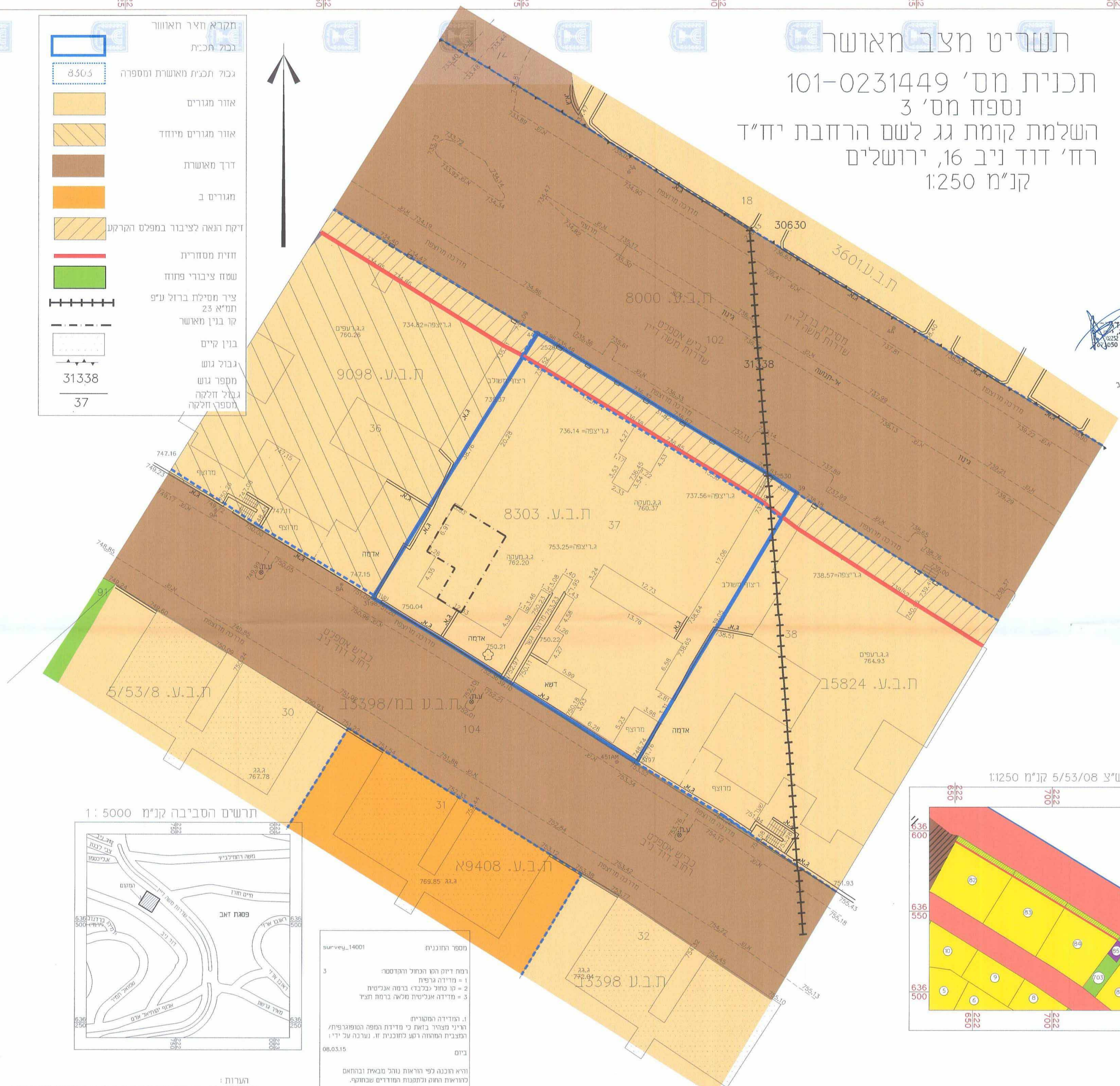
חזית מסחרית

גבול תכנית

גבול חלקה

מספר חלקה

1



מספר הזונונית: survey_14001

רמת דיוק הטו הנכול וההוספה:
1 = מדידת ריבוע
2 = קו כחול כבלבז ברימה אנימיית
3 = מדידה אנליטית מלאה ברמת חצי

1. הודעה המקורית
2. הריני מצהיר בזאת כי מדידת המפה הסופגורפית/המצבית המהווה רקע לתוכנית זו, נערכה על ידי:
08.03.15
ביום

וריא הוכנה לפי הוראות נוהל מבאית ובהתאם לנוראות החוק ולתקנות המודדים שבחוק.

שם המודד: אברהם ארנסטר
מספר רישיון: 827
חתימה: _____

מצב מאושר עפ"י תכניות מס':
8000, 9098, 15824, 13398/במ
3601, 8303, 9408

קנה מידה 1:250

לא לצרכי רישום

תאריך גמר הכנת התכנית: 08.01.15..
המקום: ירושלים
אברהם ארנסטר
שם המודד ומענו: מספר רישיון 827

אברהם ארנסטר
מחוקק ומודד מספר
08-03-338
טל. 02-383338

17.11.15

636 600
636 575
636 550
636 525
636 500
636 475

636 600
636 575
636 550
636 525
636 500
636 475