

מצב מאושר

נפ"י תכנית:

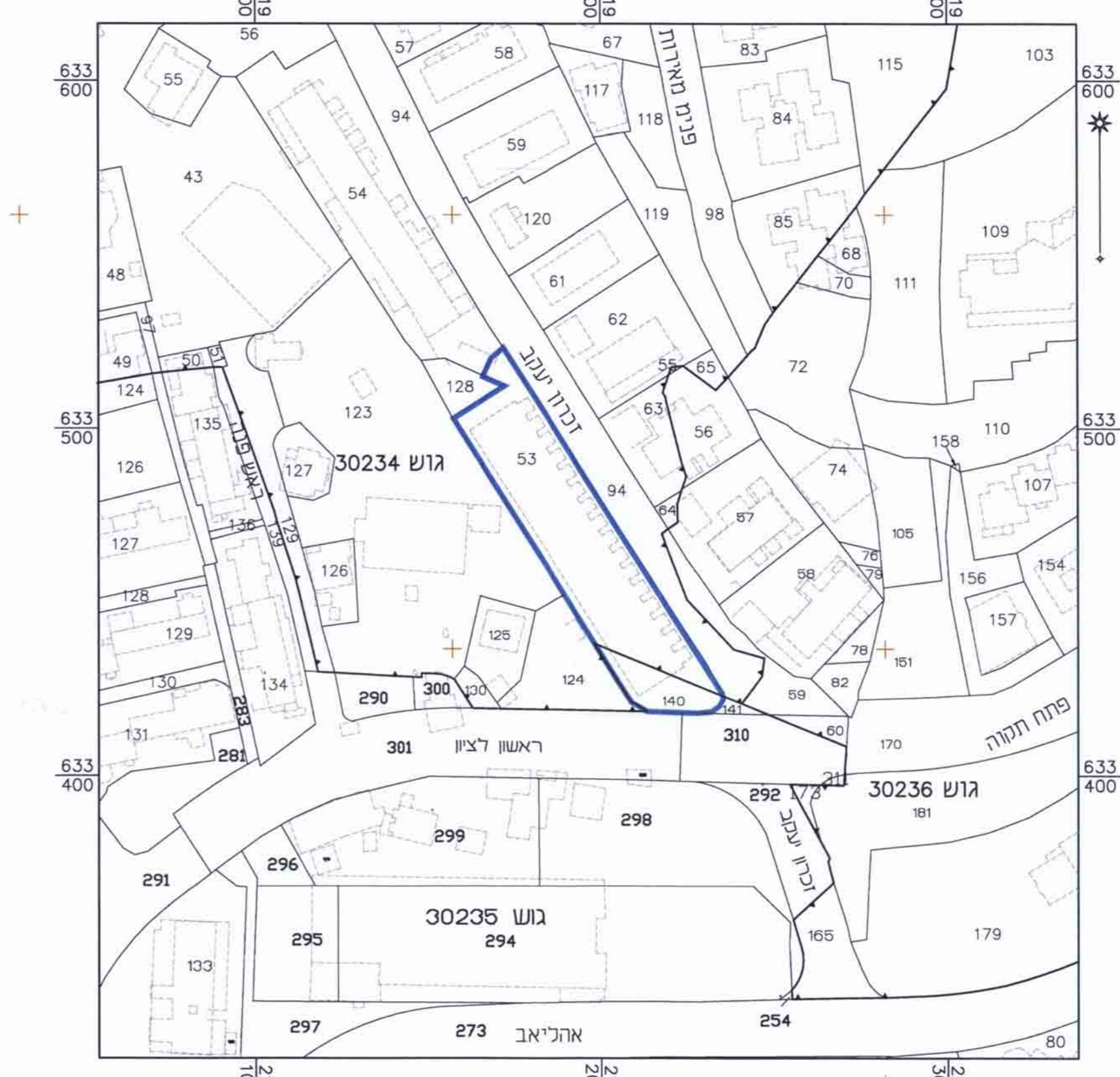
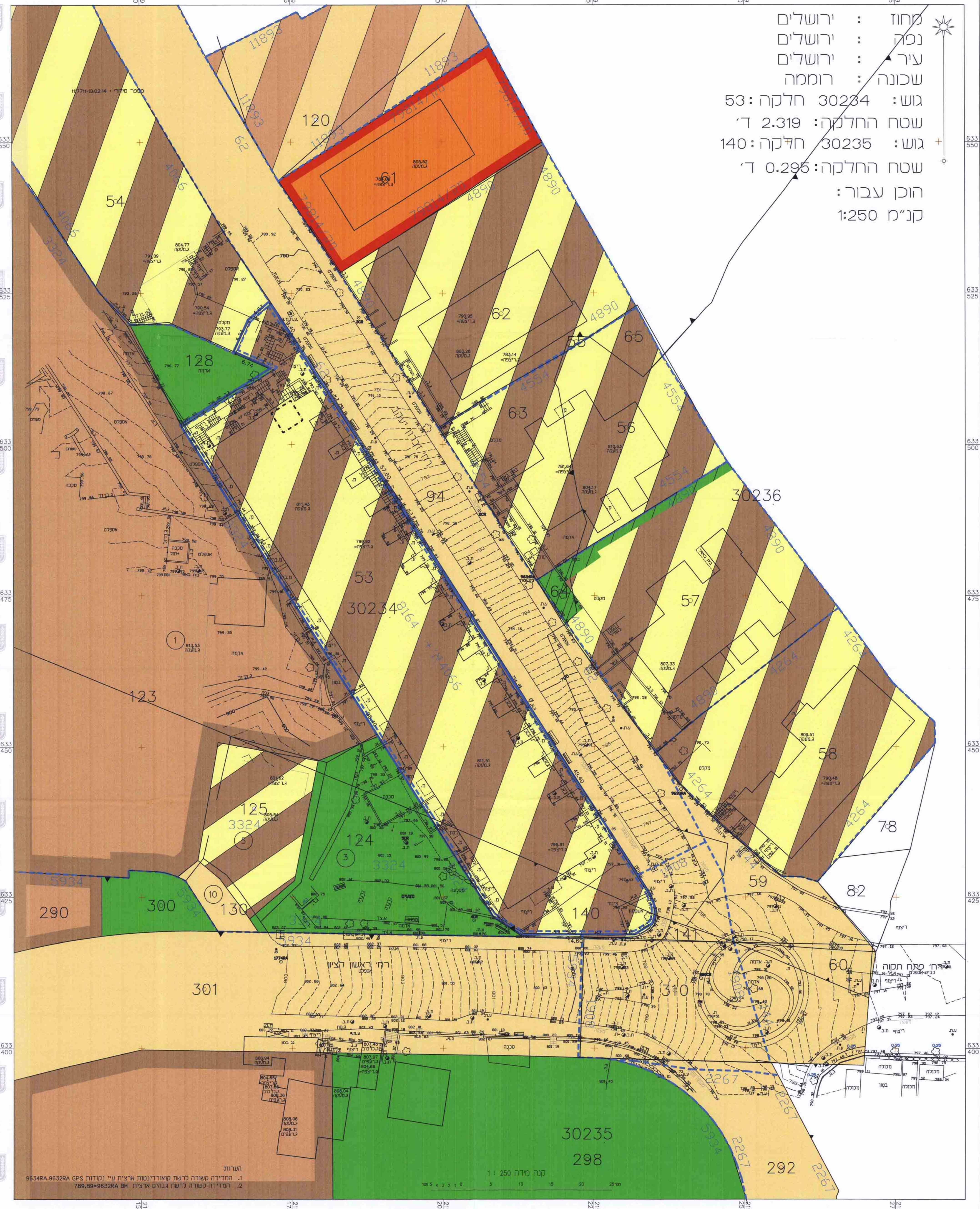
4890, 1144, 4264, 4066, 11893, 4890, 4554, 79814, 7, 3324, 8164, 5934, 2267, 1908

קנ"מ 1 : 250

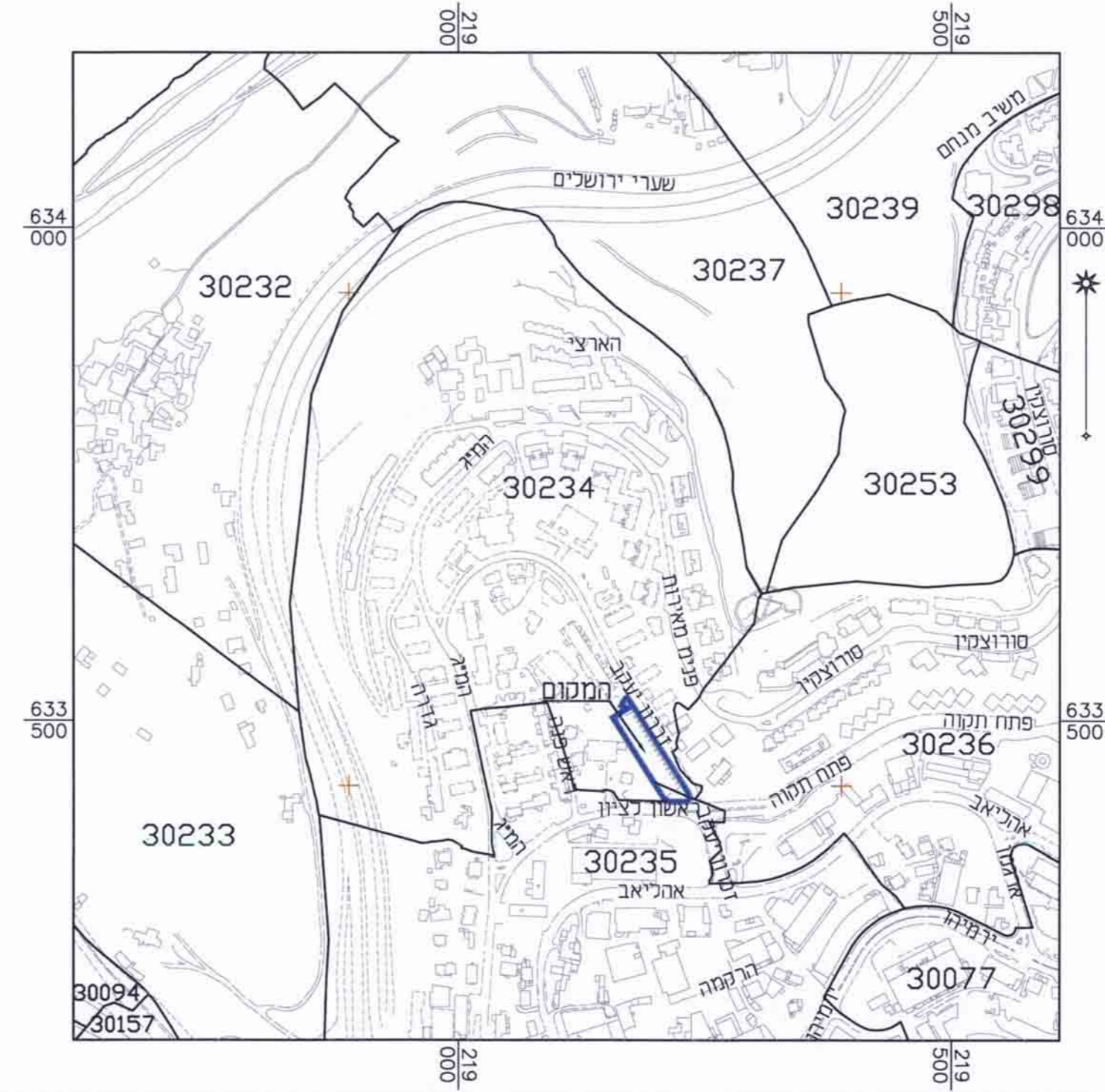
מחוז : ירושלים
 נפה : ירושלים
 עיר : ירושלים
 שכונה : רוממה
 גוש : 30234 חלקה : 53
 שטח החלקה : 2.319 ד'
 גוש : 30235 חלקה : 140
 שטח החלקה : 0.295 ד'
 הוכן עבור :
 קנ"מ 1:250

מקרא מצב מאושר

- גבול התכנית
- גבול תוכנית מאושרת
- קו בניין מאושר
- בניין קיים
- דרך מאושרת
- שטח ציבורי פתוח
- שטח לבניין ציבורי
- מגורים ומבני ציבור
- אזור מגורים ד'
- אזור מגורים מיוחד
- מעבר ציבורי להולכי רגל
- מ"י תא שטח
- מ"י מגרש מאושר
- מ"י גוש 30234
- מ"י חלקה 53
- מ"י תכנית מאושרת 4066



תרשים סביבה קרובה
 קנ"מ 1 : 1,250



תרשים התמצאות כללית
 קנ"מ 1 : 5,000

חוק התכנון והבנייה, התשכ"ה - 1965
 תוכנית מתאר מקומית

מס' 101-0063438

שם התכנית:
**הרחבות חלק מיח"ד הקיימות
 ברח' זכרון יעקב 12.
 בשכונת רוממה**

מצב מאושר גליון 1 מתוך 1

שם הנספח	קנ"מ
מצב מאושר	1:250
תרשים סביבה קרובה	1:1250
תרשים התמצאות כללית	1:5000

תאריך: 22/05/2016

מספר התוכנית: 1117711
 רמת דיוק הקו הכחול והקדסטר:
 1 = מדידה גרפית
 2 = קו כחול נבלבד ברמה אנליטית
 3 = מדידה אנליטית מלאה ברמת תציר

1. המדידה המקורית:
 הריני מצהיר בזאת כי מדידת המפה הטופוגרפית/
 המצבית המהווה רקע לתוכנית זו, נערכה על ידי:

ביום _____

והיא הוכנה לפי הוראות נוהל מבאית ובהתאם
 להוראות החוק ולתקנות המודדים שבתוקף.

שם המודד: _____
 מספר רישומו: _____

חתימה: _____ תאריך: _____

שמות וחתימות:	
עורך התוכנית:	שם: _____ כתובת: _____ רח' זכרון יעקב 10, י-ם.
חתימה:	_____