מצב מאושר עפ"י תכנית 2668\13214\13222 קנ"מ 1 : 250

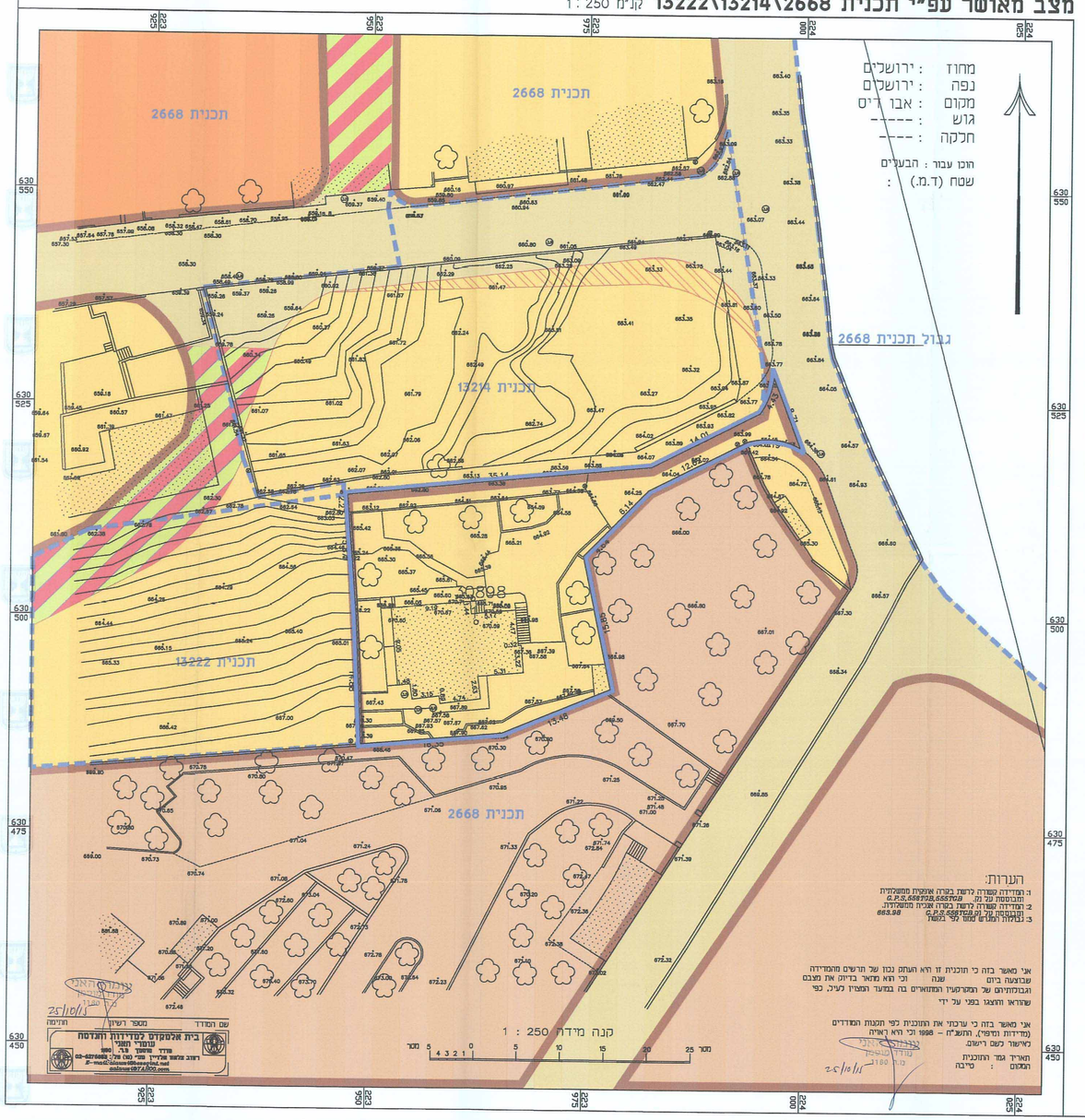

מקרא מצב מאושר

- גבול תכנית
- 2668 / 13214 גבול תכנית מאושרת ומספרה
- אזור מגורים 5 מיוחד
- אזור מגורים 6 מיוחד
- מגורים ב
- שטח למוסד
- דרך מאושרת
- זיקת הנאה למעבר ברגל
- דרך משולבת
- בית קיים

תרשים המקום

קנה מידה 1 : 1250

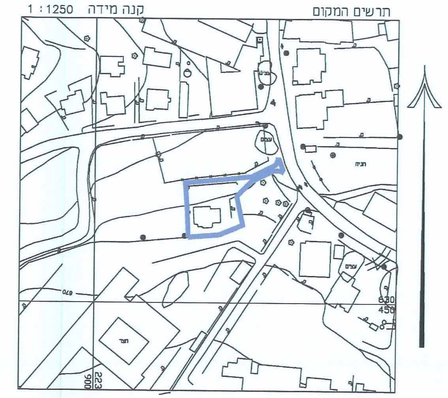

תרשים הסביבה

קנ"מ 1 : 10000

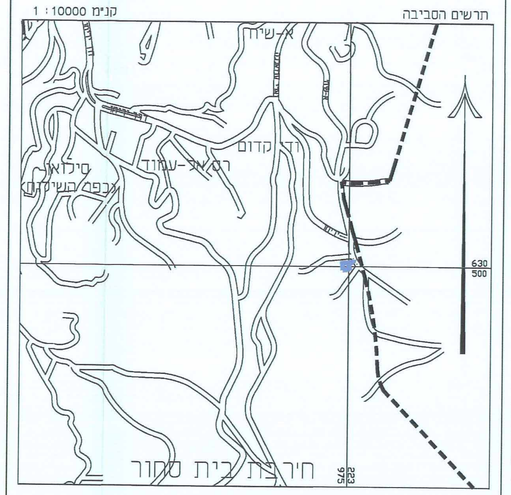

חוק התכנון והבנייה, התשכ"ה - 1965
תכנית מתאר מקומית

תכנית מס' 101-0134346

שם התכנית
הריסת מבנה קיים והקמת בנין חדש בגובה 4 קומות בראס אלעמוד- ירושלים

מצב מאושר גליון 1 מתוך 1

שם הנספח	קנ"מ
מצב מאושר	1:250
תרשים סביבה קרובה	1:1250
התמצאות כללית	1:10000

תאריך: 15/06/2015

מגיש התכנית	שם: נביל נגידי	חתימה:	
	תאגיד: ראס אלעמוד - ירושלים	דוא"ל	
בעל עניין בקרקע	שם: מחמד נגידי	חתימה:	
	תאגיד: ראס אלעמוד - ירושלים	דוא"ל	
עורך התוכנית	שם: באסם עליאן	חתימה:	
	תאגיד: משרד אדריכלים רחי יגאי 6 - ירושלים	דוא"ל	74547 מ.ר.
מודד	שם: עומרי האני	חתימה:	
	תאגיד: בית אלמקדס למידדות והנדסה	דוא"ל	

חצהרת המודד:

מריני מצהיר בזאת כי מדידת הפה הטופוגרפית המצבית המהווה רקע לתכנית זו, נערכה (בלבד) על ידי ביום 2/06/15 והיא הוכנה לפי טהיל מבאית ובהתאם להוראות החוק ולתקנות. רמז ד.ד.ר.ם שבתוקף. דיוק הפה הכחול והקדסה: מדידה גרפית, עו הכחול ברמה אנליטית, מדידה אנליטית מלאה ברמת תציר (כולל מס הכחול)

עומרי האני 1180 25/10/15
שם המודד מספר רשיון חתימה תאריך

מנגנון התכנון - מחוז ירושלים
חוק התכנון והבנייה, תשכ"ה - 1965
הפקדת תכנית מס'
הועדה המחוזית לתכנון ולבניה החליטה
ביום 25.10.15 להפקיד את התכנית
תאריך יו"ר הועדה המחוזית