

# מצב מאושר

**תכנית חס' 101-0173013**

**תשריט מצב מאושר**

איחוד וחלוקה	סכנת ראשית	אופי התכנית
---	ועדה מחוזית	או בר ששנות

**שם התכנית:** תוספת 2 קומות עבור מלון בניין הפעמון, רח' המלך גיורגי 3, ירושלים

תכנית מתאר מקומית

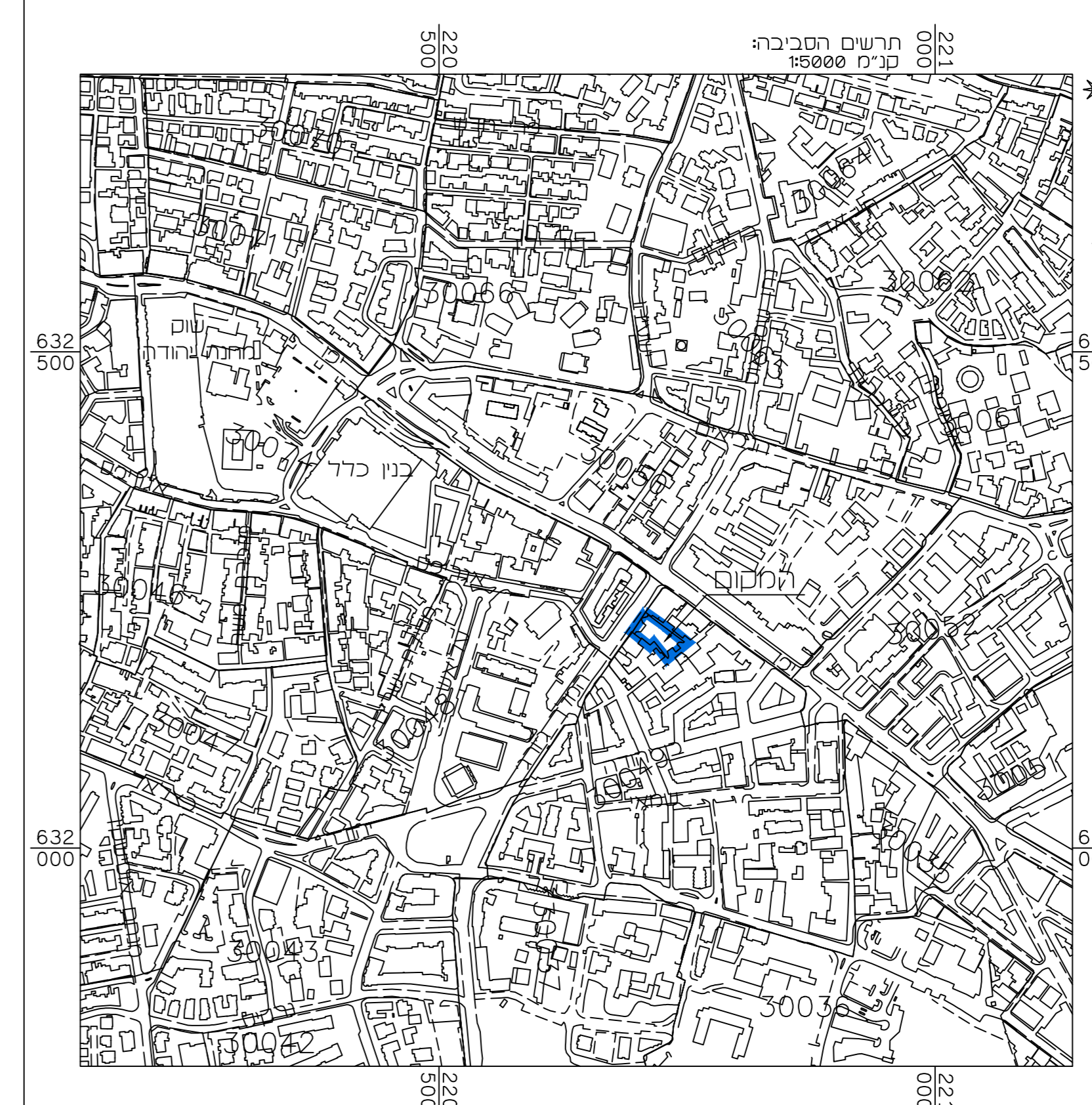
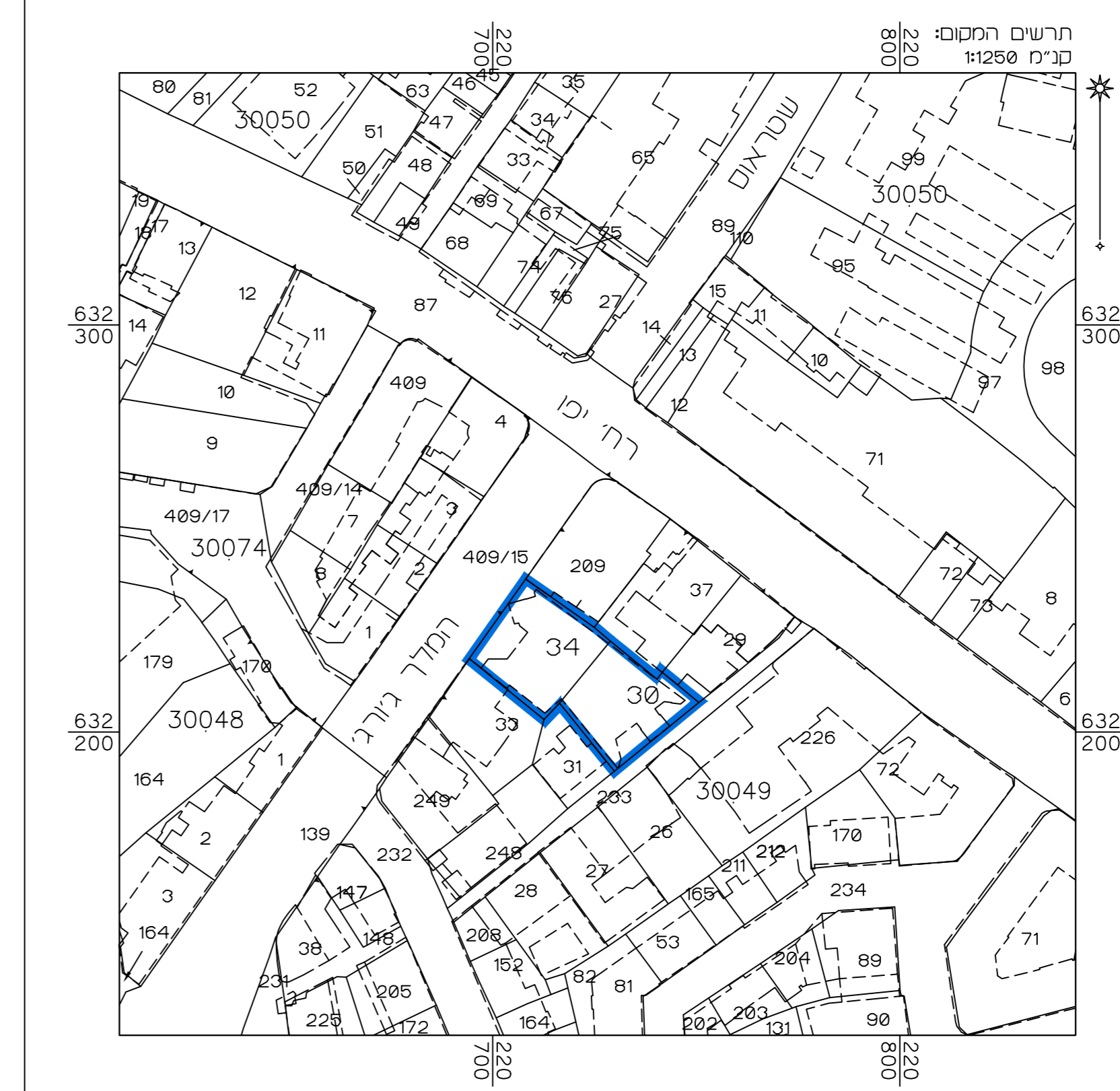
גליון 1 מתוך 1

תחולה	מחייב
תיאור	
תאריך עריכת התנסוח	29/06/17
קנ"מ	1:250
תרשימים נוספים	קנ"מ
תרשים המקום	1:250
תרשים סביבה	1:5000
שמות וחתימות:	

מגיש התכנית	שם: אינדור שמה ת.ז: 6552797 חתימה: 20119925-1 תפקיד: רח' המלך גיורגי 3, ירושלים מס': 45834
עורך התכנית	שם: דוד בלצקן אורכל תפקיד: רח' המלך גיורגי 3, ירושלים מס': 45834 מס': 02-6447288
מועד	שם: אינסטר ראובן מוסר תפקיד: משרד מוניציפלי מס': 02-6522294 מס': 082

הריני מצהיר בואת כי המפה הטופוגרפית/המצבית המורוה רקע לתכנית זו, נערכה על ידי ביום 28.06.17 והיא הוכנה לפי הוראות נוהל מבאית וברחאם להוראות החוק ולתקנות המודדים שבתוקף. דיוקו הגוה הכחול וההקדסטרי: מדידה אנליטית מלאה ברמת תצ'ר

אנסטר ראובן	502
שם המודד	מספר רישיון
תאריך	חתימה



## מקרא מצב מאושר

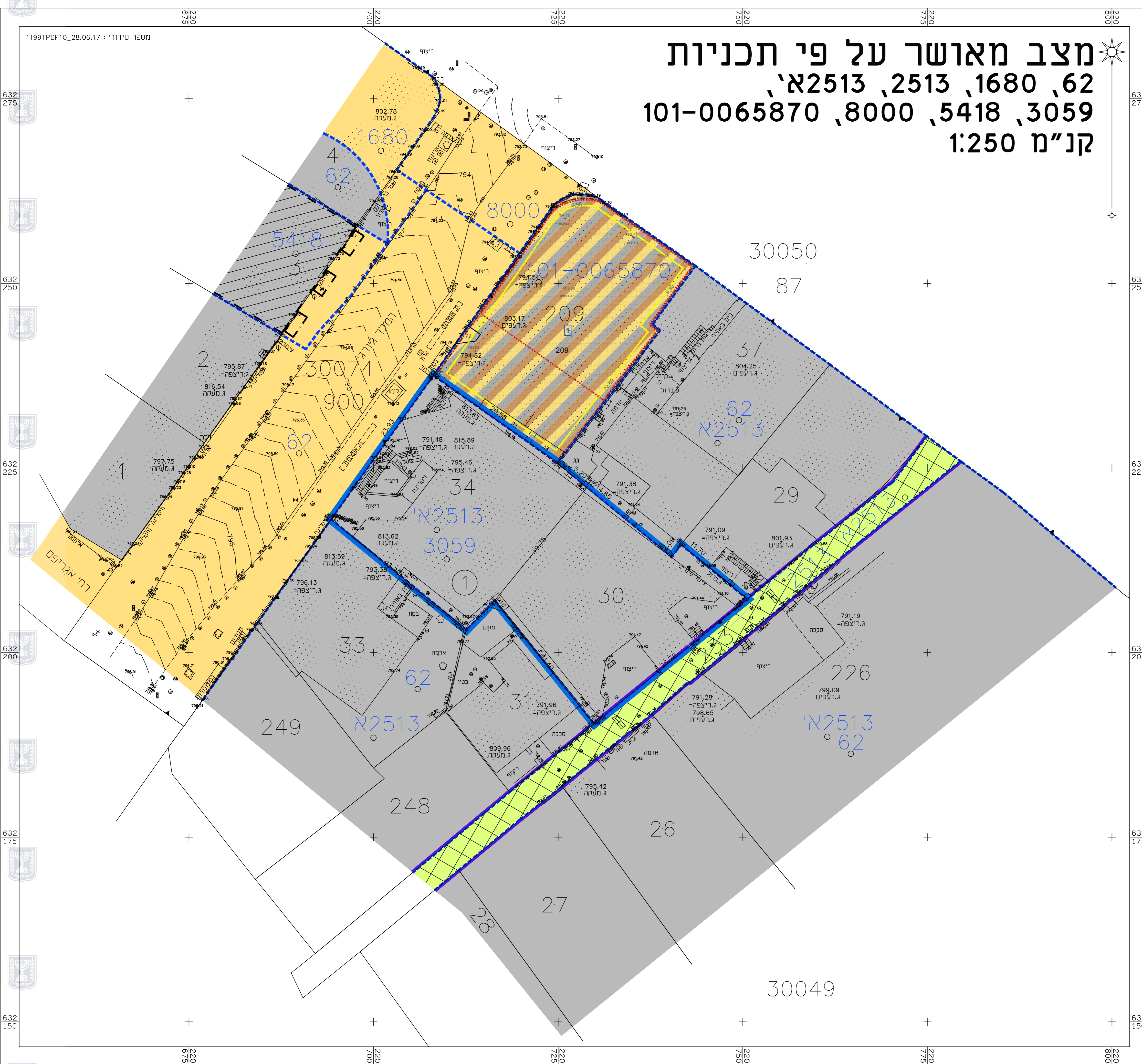
- גבול תכנית
- גבול תכנית מאושרת ומספרה 62
- (א) דרך קיימת או מאושרת
- (א) שכני להרכיב רגל
- מעורים מסדר ומבנים ומסדרות ציבור
- (א) אזור מסחרי
- (א) אזור מסחרי מיוחד
- תחנת תעבורה
- שטח מיוחד במרחב מחוץ לרכיב כחול כחול
- מטנה לריחוק
- קו בנז לדי תביע 66878
- קו בנז עיל לדי תביע 66878
- קו בנז תרבי לתוספת לדי תביע 648
- קו בנז תרבי לתוספת לדי תביע 648
- בנז טים
- גבול נש
- מספר נש 30049
- גבול חוקה
- מספר חוקה 30
- מספר מרש
- גבול תא שטח ומספרה 1

יגודים שלא לפי מבאית 2006

# מצב מאושר על פי תכניות

2513, 1680, 62, 8000, 5418, 3059, 101-0065870

קנ"מ 1:250



מספר טלפון: 11992PDF10\_28.06.17