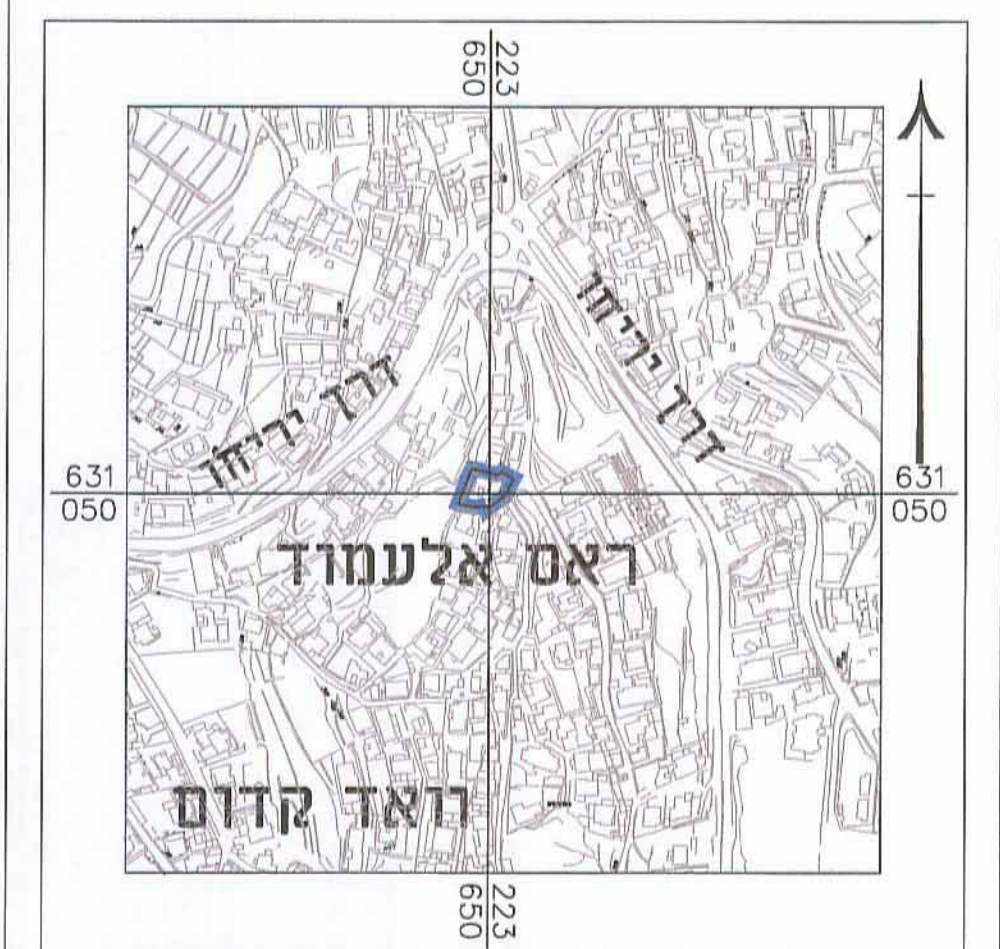


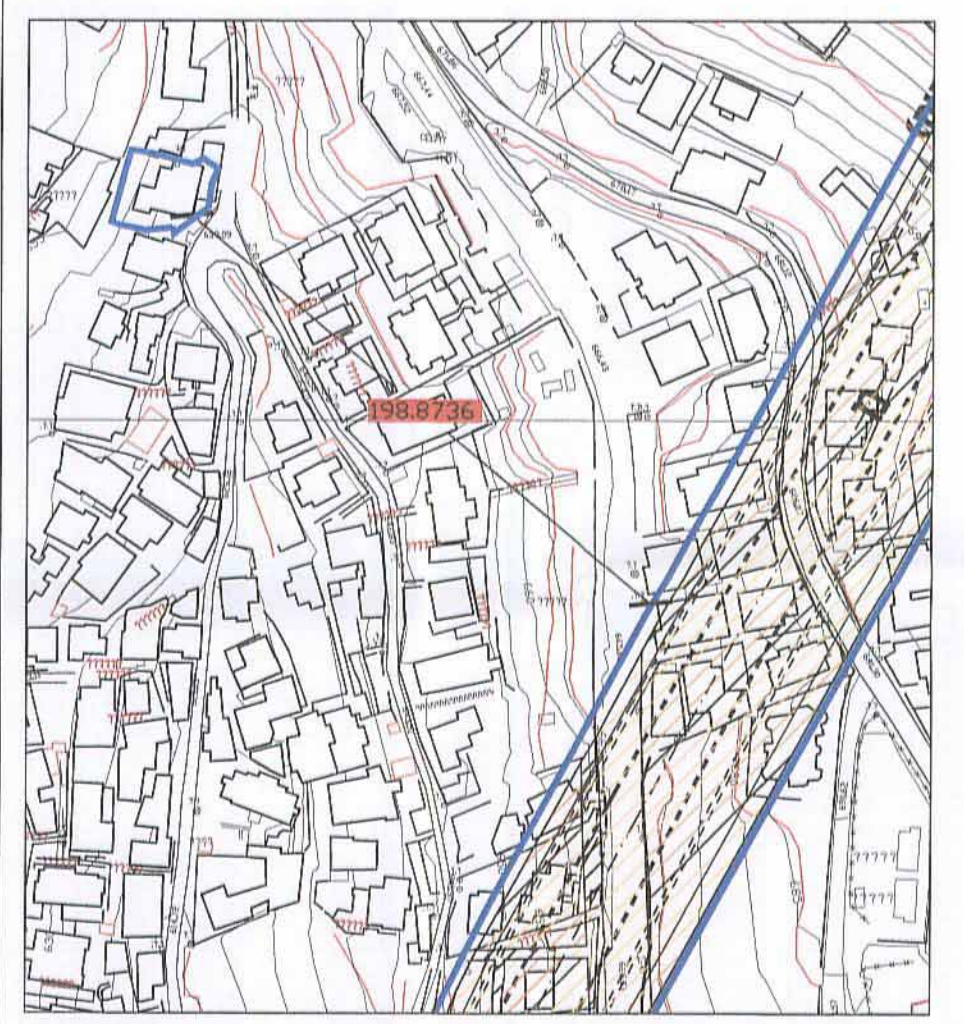
מפת מצב מסומן

- גבול תוכנית
- גבול תוכנית מאושרת
- שטח מנווטים 6 פינת
- שטח מנווטים 5 פינת
- דד משותף
- שטח מנווטים 4 פינת
- שטח מנווטים 3 פינת
- שטח מנווטים 2 פינת
- שטח מנווטים 1 פינת

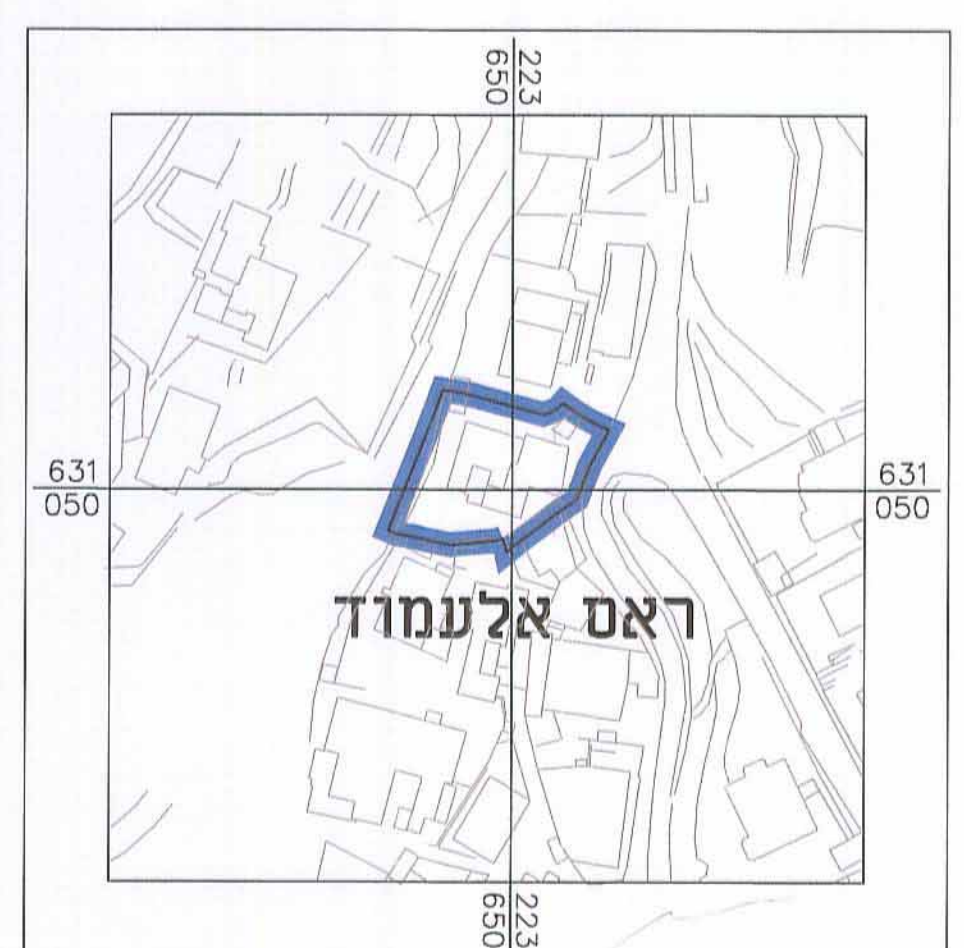
2668



תרשים סביבה
קנ"מ 1:5000



מצב לפי תוכנית כביש הטבעת המזרחי



תרשים מקום
קנ"מ 1:1250

תכנית מס' 101-0099879
תוספת יחיד במגרש מגורים, ראס אלעמוז ירושלים

תכנית מתאר מקומית
תשרים

אזור חלוקת	מסכת ראשית	אופי תוכנית	מחזור
וגדה חוזנית	מבית שיתון מסוג מסוג אחרים או רישות	ירושלים	ירושלים
		ירושלים	ירושלים
		שטח התכנית: 0.661 מ"ר	קנה מידה: 1 : 250

גושים וחלקות בתכנית:

גוש	שטח הגוש	חלקות בשטח הגוש	חלקי חלוקת
30918	10.48	10	10

חוזמות מוסד התכנון:

מינהל התכנון - פרויקט ירושלים
רשות המנדט - 5965
רשות המנדט - 5965

התעדה המחוזית לתכנון ולבניה הירושלמי
ביום 11.12.15 לאשר את התכנית
[] תוכנית לא קבועה לתעדה אחרת
[] תוכנית קבועה לתעדה אחרת

שלב: מילוי תנאים לאפשרה מחזור: 2
תאריך: 12/07/15

שמות וחתימות:

מנהל התכנית	חיים דוד ואמר	חתימה	02-6734311
בעלי עניין בקרקע	08049541	חתימה	02-6734303
שרד התכנית	אוריכל משהל דודסון אוריכל משהל דודסון רית הנביטה שפ	חתימה	02-6734311
מודד	שרותי הנדסה מידית ו פיתוח בית תורה-כביש ראשי-ירושלים	חתימה	02-6567604

11.12.15

הנני מציינ כי תוכנית זו הוגשה והאושרה בהתאם לתנאי התכנית או תוספת יחיד
ביום 16/12/15 והיא כבונה לפי הרשאת תחילת תכנון ובנייה של שטח המיועד לתעדה
מנדטית עמדתה ידוע ושה המנהל המוסמך מידית [] כפולתכנון [] כפולתכנון [] כפולתכנון
מנדטית עמדתה ידוע ושה המנהל המוסמך מידית [] כפולתכנון [] כפולתכנון [] כפולתכנון
עם המודד: 11.12.15