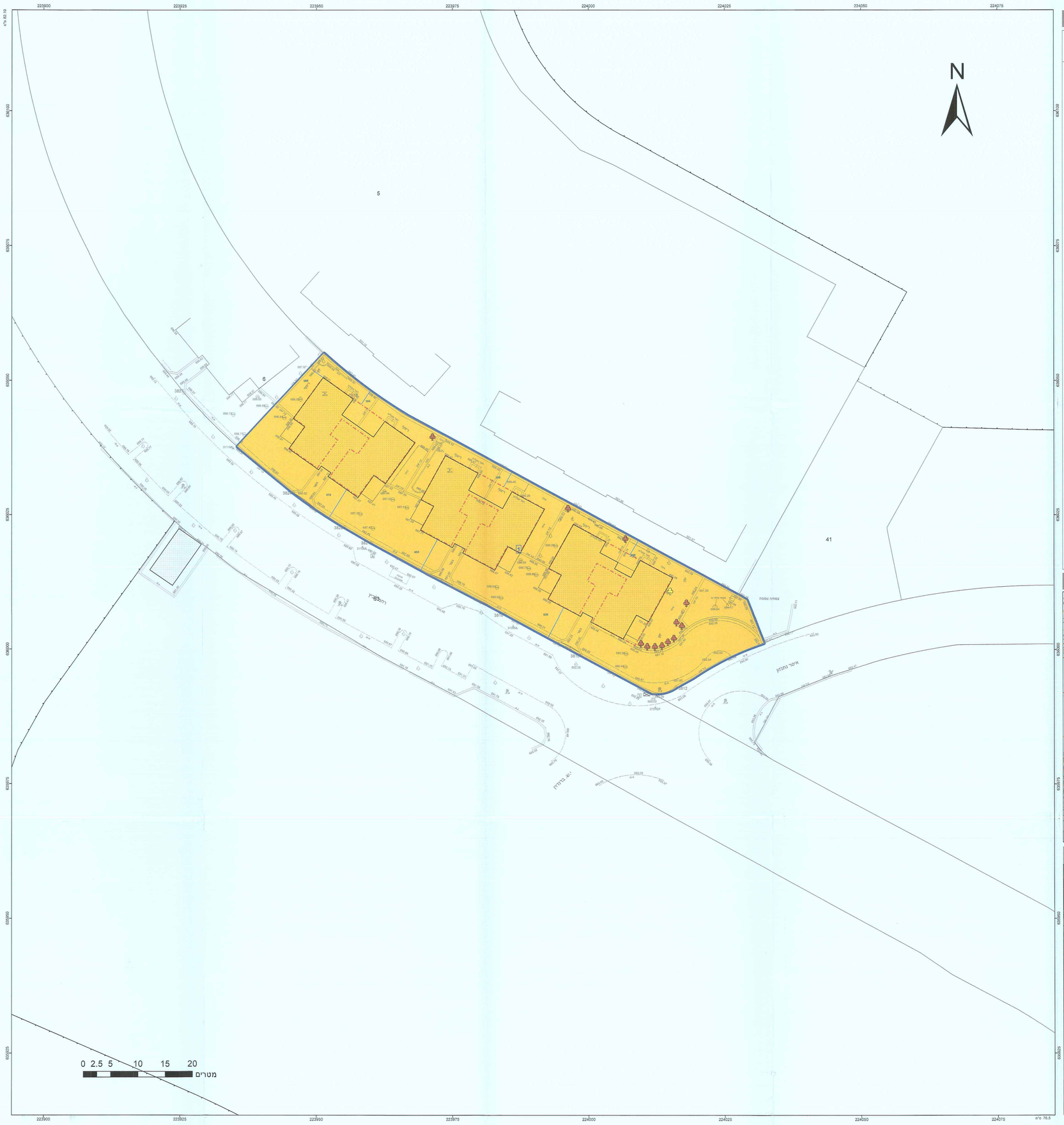


## מקרא




## תרשים התמצאות - קנ"מ 1:6000

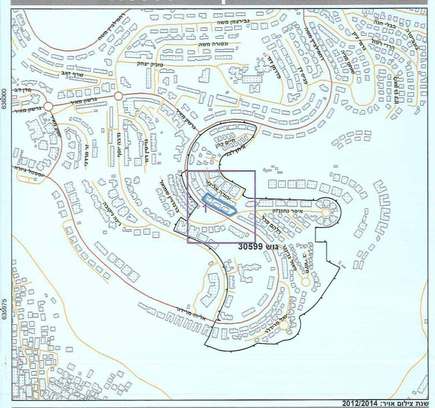


שנת צילום אויר: 2012/2014

## תרשים סביבה - קנ"מ 1:1500

חוק התכנון והבנייה, התשכ"ה - 1965

תכנית מתאר מקומית

# מס' 101-0157222

# הרחבות דיור ברח' רחמיליביץ 183-187 שכונת פסגת זאב ירושלים

| | |
|---|---|
| תשריט מצב מוצע | גיליון 1 מתוך 1 |
| מחוז | ירושלים |
| מרחב תכנון מקומי | ירושלים |
| רשות מקומית | ירושלים |
| ישוב | ירושלים |
| תכנית בסמכות | מקומית |
| איחוד וחלוקה | ללא איחוד וחלוקה |
| היתרים או הרשאות | תכנית שמכוחה ניתן להוציא היתרים או הרשאות |
| מונה תדפיס התשריט | 14 |
| מועד הפקה | 17/04/2016 19:18 |
| שלב | מילוי תנאים מהדורה 1 |
| שטח התכנית | 2.229 דונם קנה מידה 1:250 |

## אישורים

## שמות*

| | |
|---|---|
| מגיש התכנית | אלי ויברג תאריך: |
| עורך ראשי | נעמי זירי תאריך: |
| יזם | אלי ויברג תאריך: |

## בעלי עניין בקרקע*

| | |
|---|---|
| חוכר | רונן אזולאי תאריך: נעמי זירי |
| חוכר | אלי ויברג תאריך: |
| חוכר | סנדרה ויברג תאריך: |
| חוכר | אסתר יפעת קוסקס תאריך: |
| חוכר | עמיחי קוסקס תאריך: |
| חוכר | רמי משה תאריך: |
| חוכר | סנדרה אופניקרו תאריך: |
| חוכר | עדנה עמדי תאריך: |
| חוכר | רינה שטרית תאריך: |
| חוכר | דינה סמך תאריך: |
| חוכר | יהושע סמך תאריך: |

## טבלת גושים וחלקות*

| מספר גוש | חלק/ כל הגוש | מספרי חלקות בשלמותן | מספרי חלקות בחלקיותן |
|---|---|---|---|
| 30599 | חלק | | 6 |

* הרשימה המלאה מפורטת בהוראות התכנית / בהודעה שפורסמה בעיתונות וברשומות

הריני מצהיר בזאת כי המפה הטופוגרפית/המצבית המהווה רקע לתכנית זו, נערכה על ידי ביום 12/5/2013 והיא הוכנה לפי הוראות נוהל מבא"ת ובהתאם להוראות החוק ולתקנות המודדים שבתוקף. דיוק הקו הכחול והקדסטר מדידה אנליטית מלאה ברמת תצ"ר

| שם המודד | מספר רשיון | חתימה | תאריך |
|---|---|---|---|
| מאיר לוי | 586 | | 13/4/16 |

גרסת מערכת 12.2015