1014856.1

מצב מאושר

קנ"מ 1 : 250

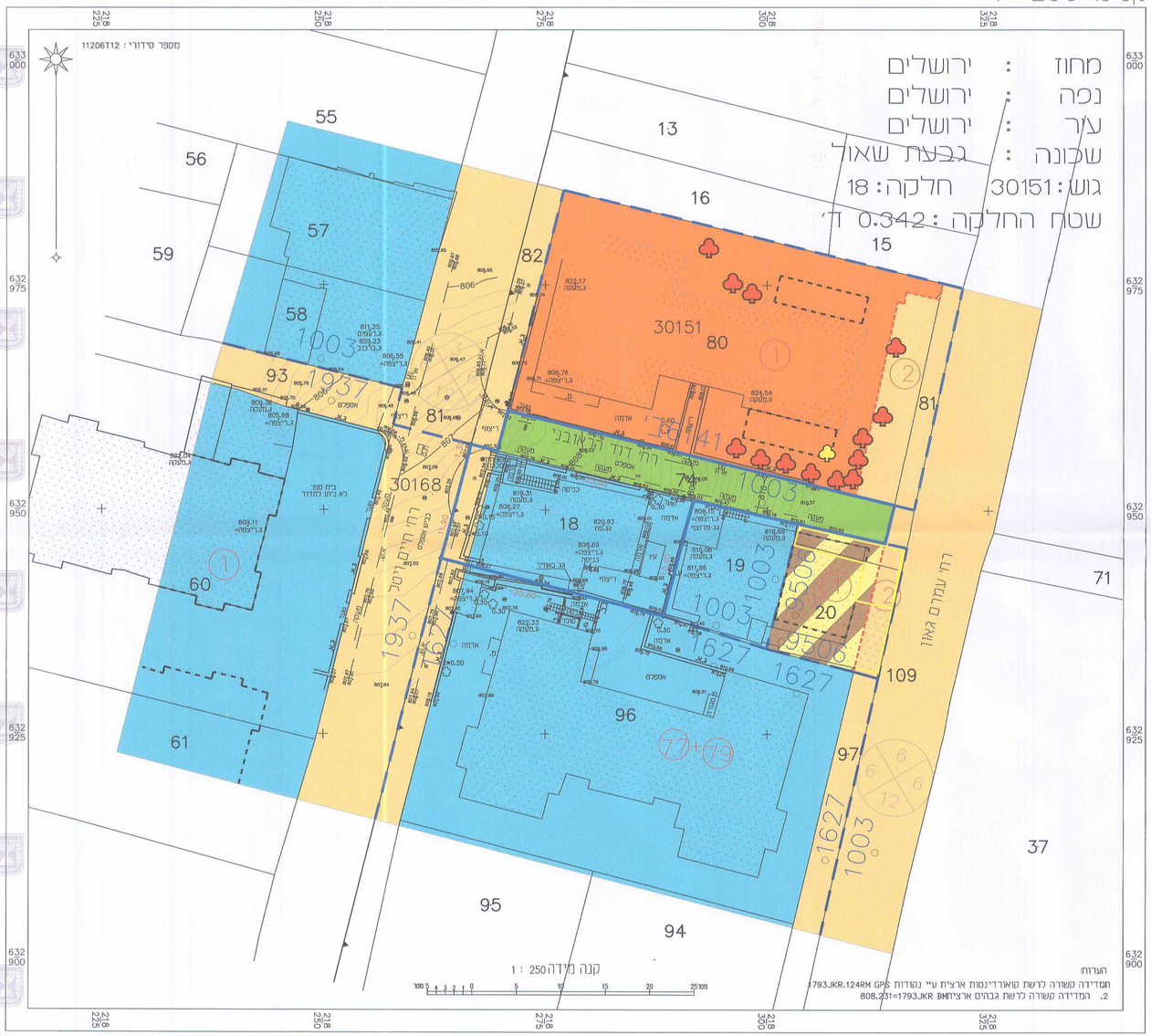

מקרא מצב מאושר

- גבול תכנית
- גבול תכנית מאושרת ומספרה (62)
- דרך קיימת או מאושרת
- אזור מגורים ג
- אזור מגורים 2
- שטח פתוח צבורי וכפי ערך
- אזור מגורים מיוחד
- קו בנין
- מבנה/גדר להריסה
- בנין קיים
- גבול גוש
- מספר גוש (30151)
- גבול חלקה
- מספר חלקה (18)
- גבול מגרש
- מספר מגרש (1)
- עץ לשימור
- עץ לעקירה
- מספר דרך
- קו בנין
- רוחב הדרך

תרשים סביבה קרובה

קנ"מ 1 : 1,250

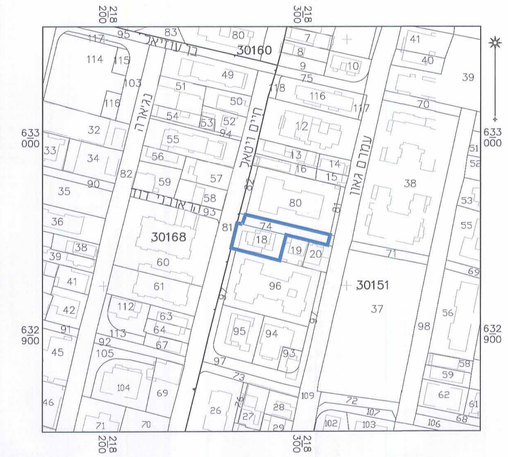

תרשים התמצאות כללית

קנ"מ 1 : 5,000

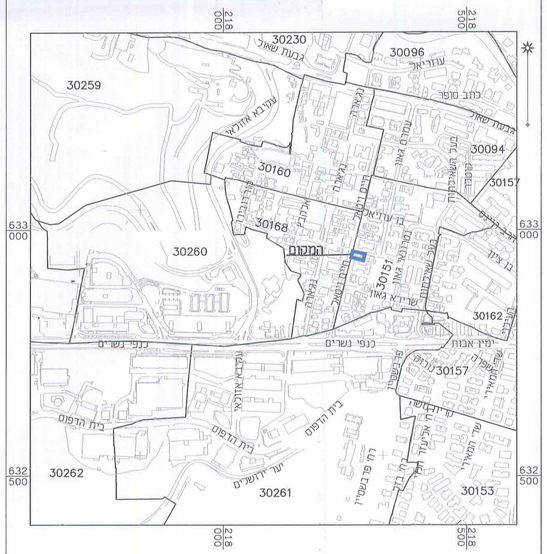

חוק התכנון והבנייה, התשכ"ה - 1965
תוכנית מתאר מקומית

101-0122960

שם התכנית:
הרחבות יח"ד קיימות
ברחי חיים ויטל 33,
בשכונת גבעת שאול.

מצב מאושר גליון 1 מתוך 1

שם המסמך	קנ"מ
מצב מאושר	1:250
תרשים סביבה קרובה	1:1250
תרשים התמצאות כללית	1:5000

שלב התוכנית:	הופקדה
תאריך	29/8/2005

מינהל התכנון - מחוז ירושלים
חוק התכנון והבנייה, תשכ"ה - 1965
אישור תכנית מס'
הועדה המחוזית לתכנון ולבנייה החליטה ביום 24.11.15 לאשר את התכנית
☐ התכנית לא תקבא סמכות איחוד יחי
☐ התכנית תקבא סמכות איחוד יחי
מנהל מינהל התכנון יו"ר הועדה המחוזית

מספר התוכנית:	1120612
רמת דיוק הנו הכתוב והקדסה:	3

1 = מדידה גרפית
2 = נו כתוב נבכבד: ברמה אנליטית
3 = מדידה אנליטית מלאה ברמת תציר

ג. המדידה המקורית:
הריני מצהיר בזאת כי מדידת המפה הטופוגרפית/ המצבית המהווה רקע לתוכנית זו, נערכה על ידי :

ביום 24.11.15

והיא הוכנה לפי הוראות נוהל מבאית ובהתאם להוראות החוק וכתקנות המוזדרים שבתוקף.

שם המודד: אכסטר ראובן

מספר רישיון: 502

חתימה: [signature] תאריך 26/11/15

שמות וחתימות:

עורך התוכנית	שם: יוסף מקסמוד מגדל"כל ירושלים וניס כתובת: רח' הרב עוזיאל 34 ירושלים	חתימה: