

תכנית מס' 101-0262717

מבנה מגורים וחינוך תת קרקעי ברחוב רבי סרפון 3 בירושלים


תכנית מתאר מקומית

מצב מאושר

נספח מס. 3
קנ"מ 1:250



חותמות מוסד התכנון:



שלב: מתן תוקף מהדורה: 1 תאריך: 23.5.2016

גרי עדי עובדין
אדריכל
ג. מר. 80400
29.6.2016

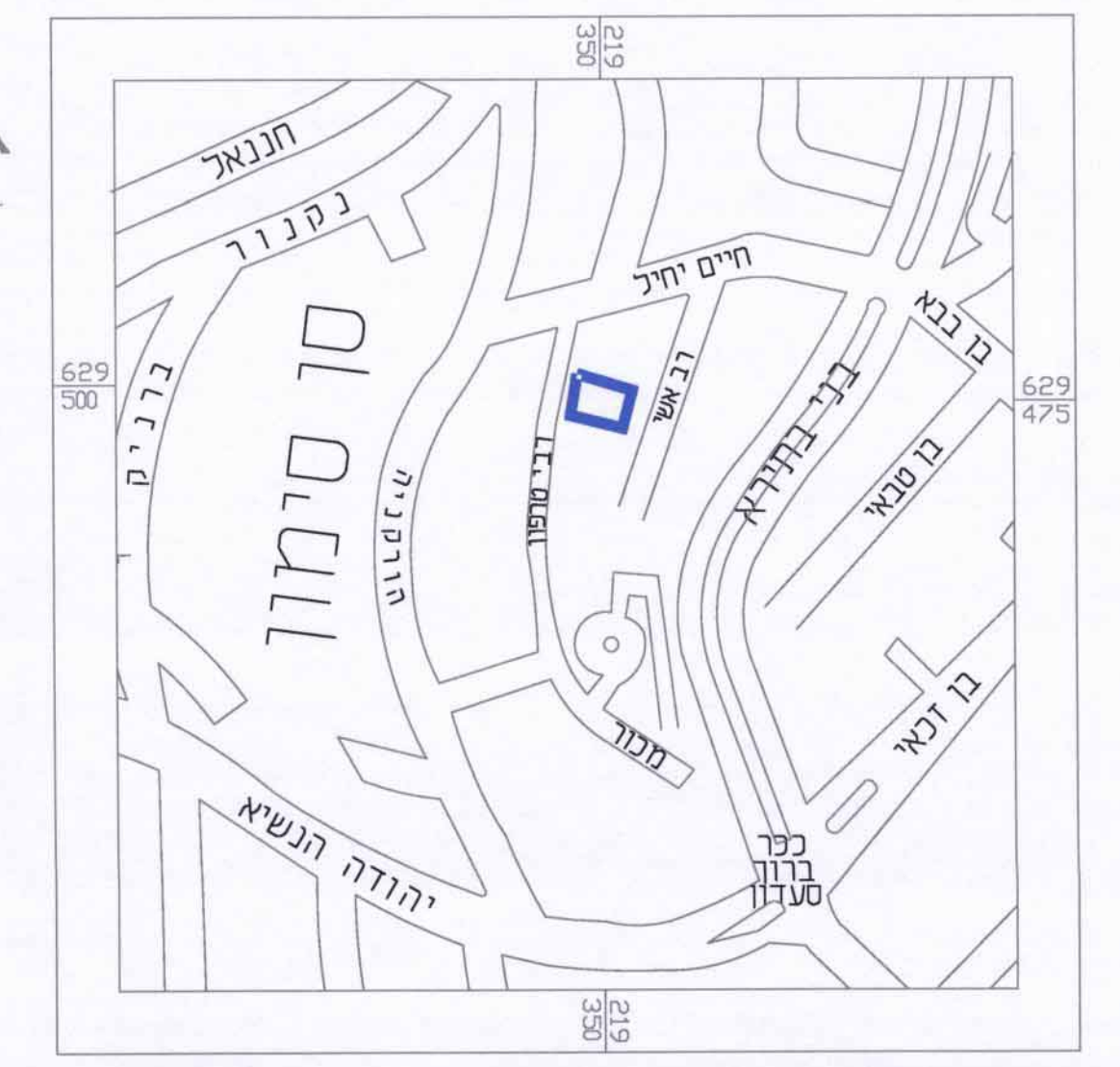
אישור מפה

הריני מצהיר בזאת כי המפה הסופוגרפית/המצבית המוזהה רקע לתכנית זו נערכה על ידי ריבוס 22/4/14 והיא מבוססת לפי הוראות נוהל מבאת ובהתאם להוראות החוק ולתקנות המודדים שבתוקף דיוק הקו הכחול והקדסטר. מדידה אנליטית מלאה ברמת תציר

מאיר לוי 586 מספר רישון
שם המודד
מאיר זיתנה 30616 תאריך

עורך התשרים מצב מאושר
שם: גרי עובדיה-אדריכל
כתובת: רחוב יותם 6 ירושלים
טלפון: 02-5661996 פקס: 02-5661957
avinegri@netvision.net.il

תאריך: 23.5.2016



תרשים התמצאות כללית 1 : 5,000

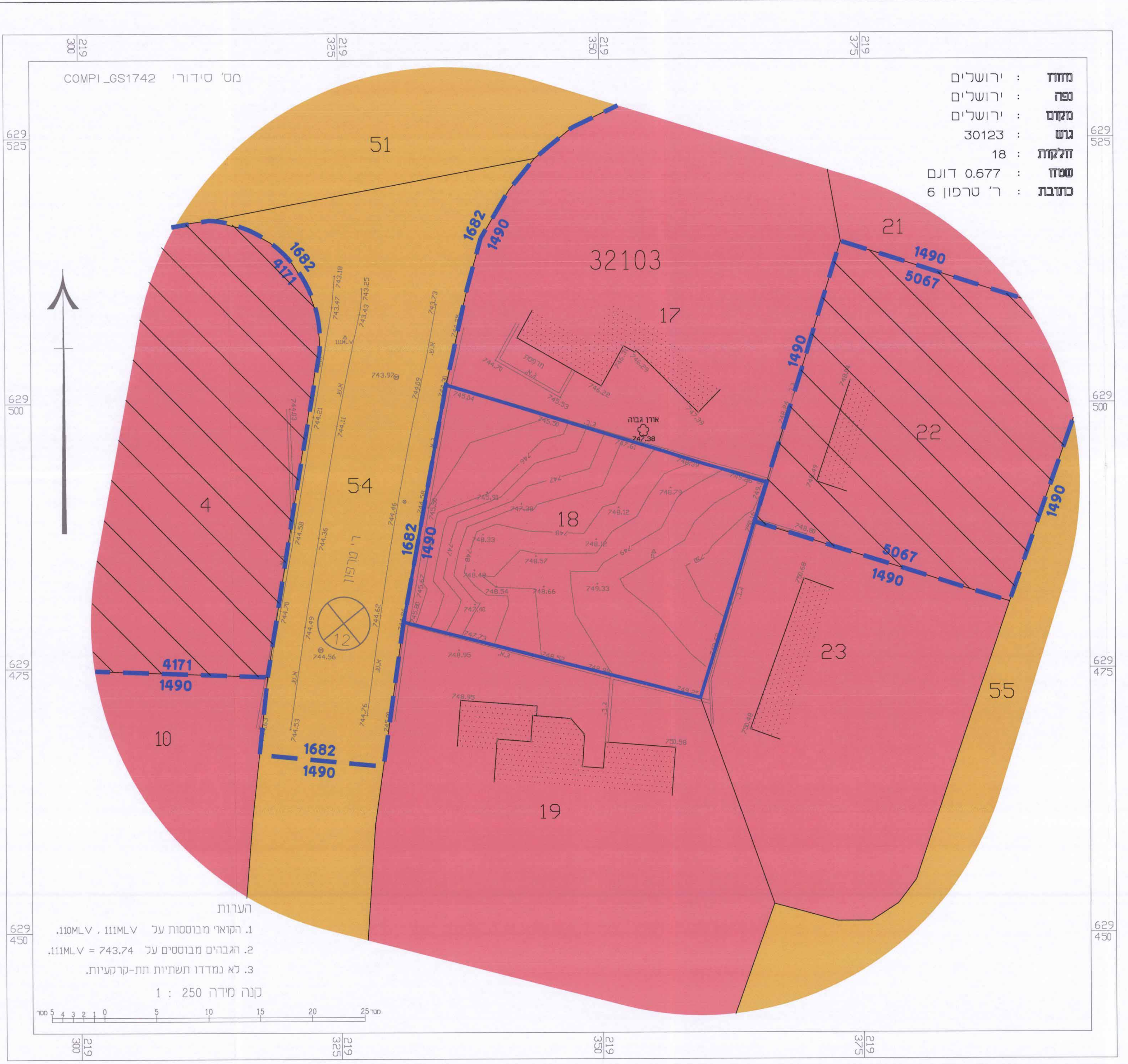


תרשים סביבה קרובה 1 : 1,250

מקרא מצב מאושר

- גבול תכנית מוצעת
- גבול תכנית מאושרת
- מספר תכנית מאושרת
- אזור מגורים 1
- אזור מגורים 1 מיוחד
- דרך קיימת או מאושרת
- בניין קיים
- גבול חלקה
- מספר חלקה
- גבול גוש
- מספר גוש
- רוטטה
- מספר הדרך
- קווי בנין
- רחוב הדרך

מחוז : ירושלים
נפה : ירושלים
מקומ : ירושלים
גוש : 30123
חלקות : 18
מסחו : 0.677 דונם
כסבת : ר' טרפון 6



מצב מאושר ע"פ תכניות: 1490, 1682, 4171, 5067, תכנית המתאר לירושלים מס. 62 קנ"מ: 1:250

