

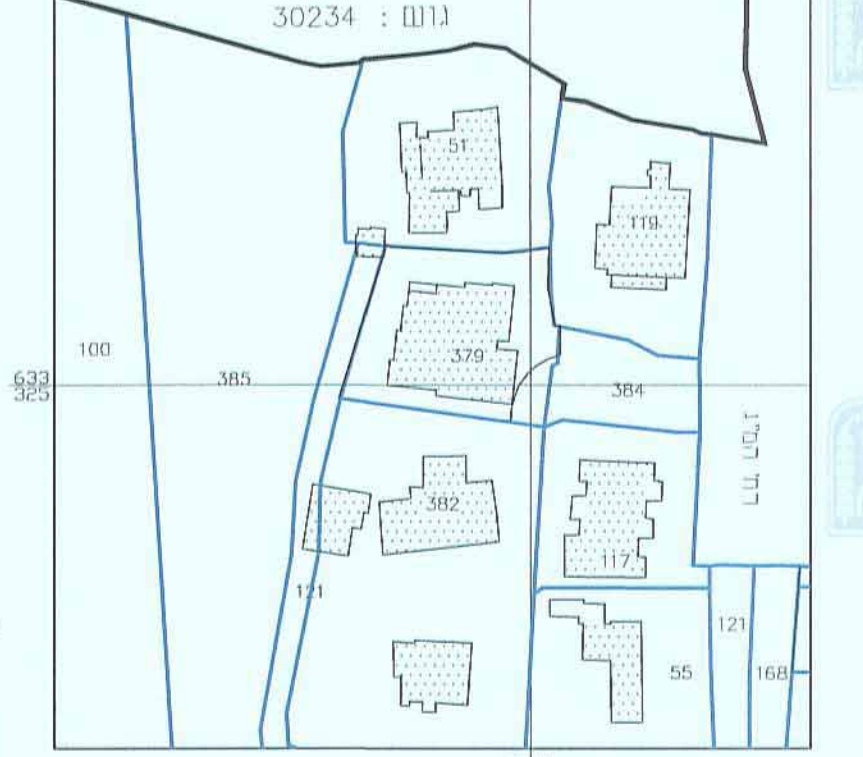
תכנית מספר 101-0097915 מצב מאושר הרחבות ותוספת קומות רח' גדרה 18, ירושלים קנ"מ 1:250

מקרא
מצב מאושר

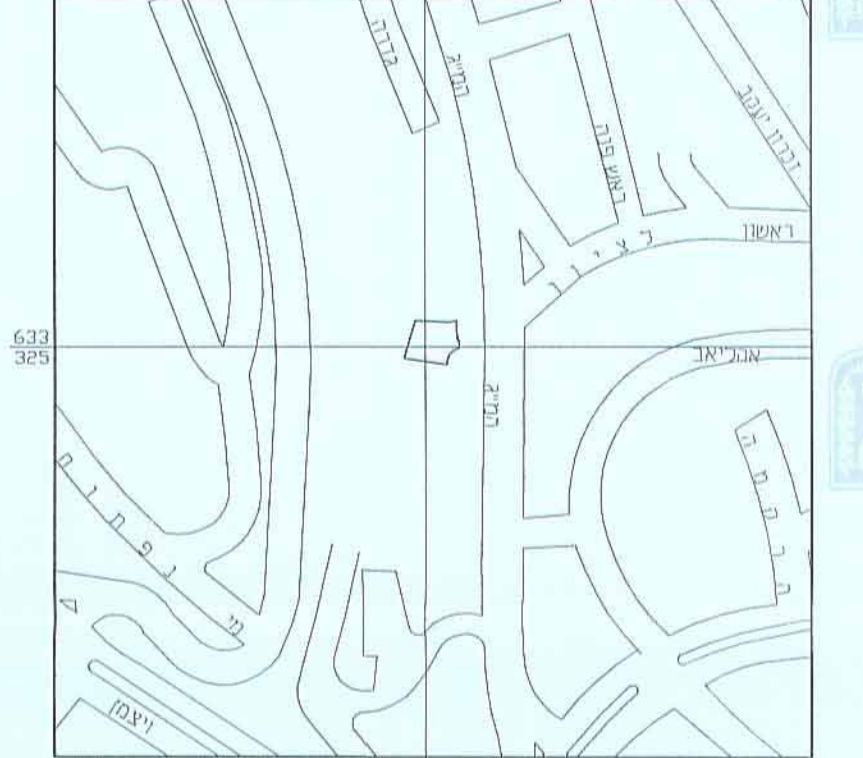
מינהל התכנון
הרשעה הכותבת - מהנדס ירושלים
תאריך: 2016-06-20
נתקבל

מחוז: ירושלים
נפה: ירושלים
עיר: ירושלים
מקום: רח' גדרה 18
גוש: 30235 חלקה: 379
שטח: 0.804 ד.מ.
הוכן עבור

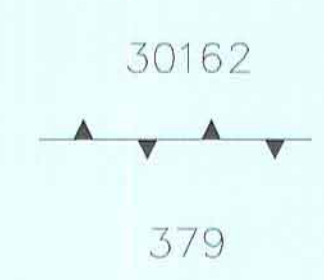
תרשים המקום 1:1250 ק.מ.



תרשים הסביבה 1:5000 ק.מ.



- גבול תכנית מאושרת ומספרה
- דרך קיימת ו/או מאושרת
- אזור מגורים רב קומות
- אזור מגורים 5
- אזור מגורים 6 מיוחד
- קו בנין
- זיקת הנאה
- שטח לדרך ו/או עיצוף נוף
- שמורת טבע
- שטח ציבורי פתוח
- מגורים ומבנים ומוסדות ציבור
- בנין קיים
- מסי גוש
- גבול גוש
- מסי חלקה



לא לצדכי ירושום
יענק טוסק מודד תוסק
מ"ר 322 סלפים 02-5884442
ת.י 1395.1 ירושלים 9103
15.5.2016

מספר התוכנית: 19/16/0.1
רמת דיוק הגו הכחול והקדסטר: 2
1 = מדידה גרפית
2 = קו כחול (נכבד) ברמה אנליטית
3 = מדידה אנליטית מלאה ברמת חצי
1. המדידה המפורטת:
הריני מצהיר באה כי מדידת המפה הסופוגרפית/
המצבית המרוה רקע לתוכנית זו, נערכה על ידי:
ביום 19.6.16
וריא הוכנה לפי הדראו נהל מבית וברחאם
להוראת החוק ולתקנת המודדים שבתוקף.
שם המודד: יעקב סוחר
מספר רישוי: 322
חתימה: 27.6.16

מינהל התכנון - מחוז ירושלים
תאריך: 2016-06-20
אישור תכנית מס' 1965
הרשעה הכותבת: מהנדס ירושלים
תאריך: 2016-06-20
אישור תכנית מס' 1965
מינהל התכנון - מחוז ירושלים