

מצב מאושר עפ"י תכנית 5222

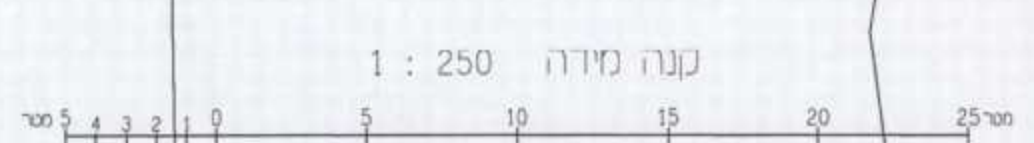
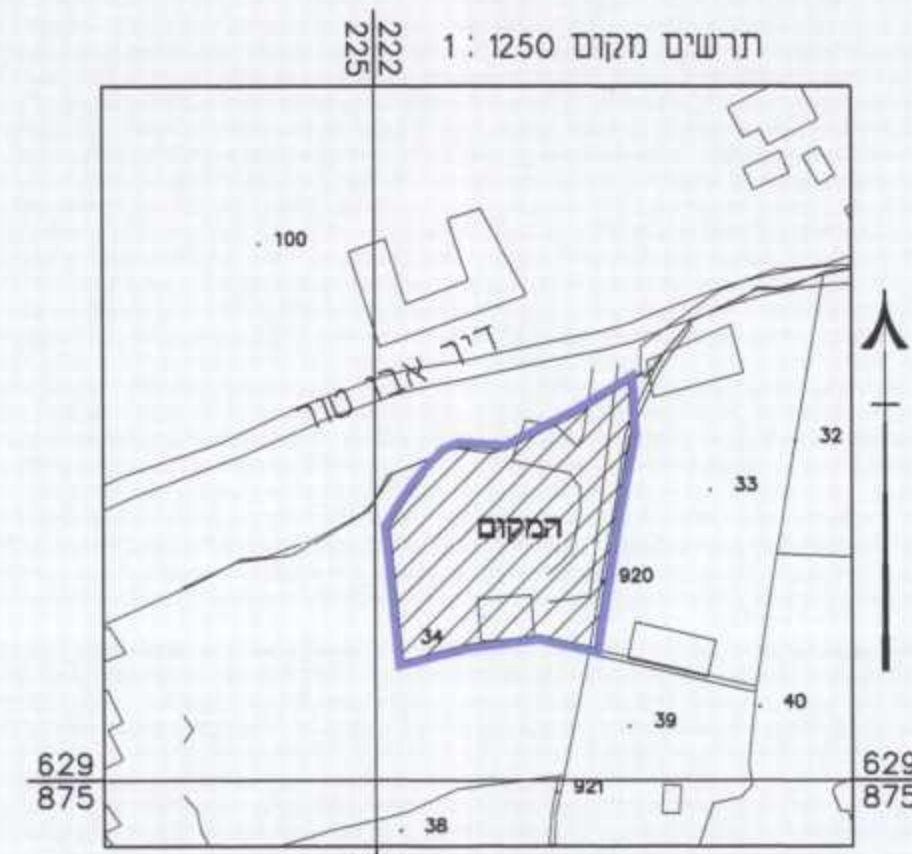
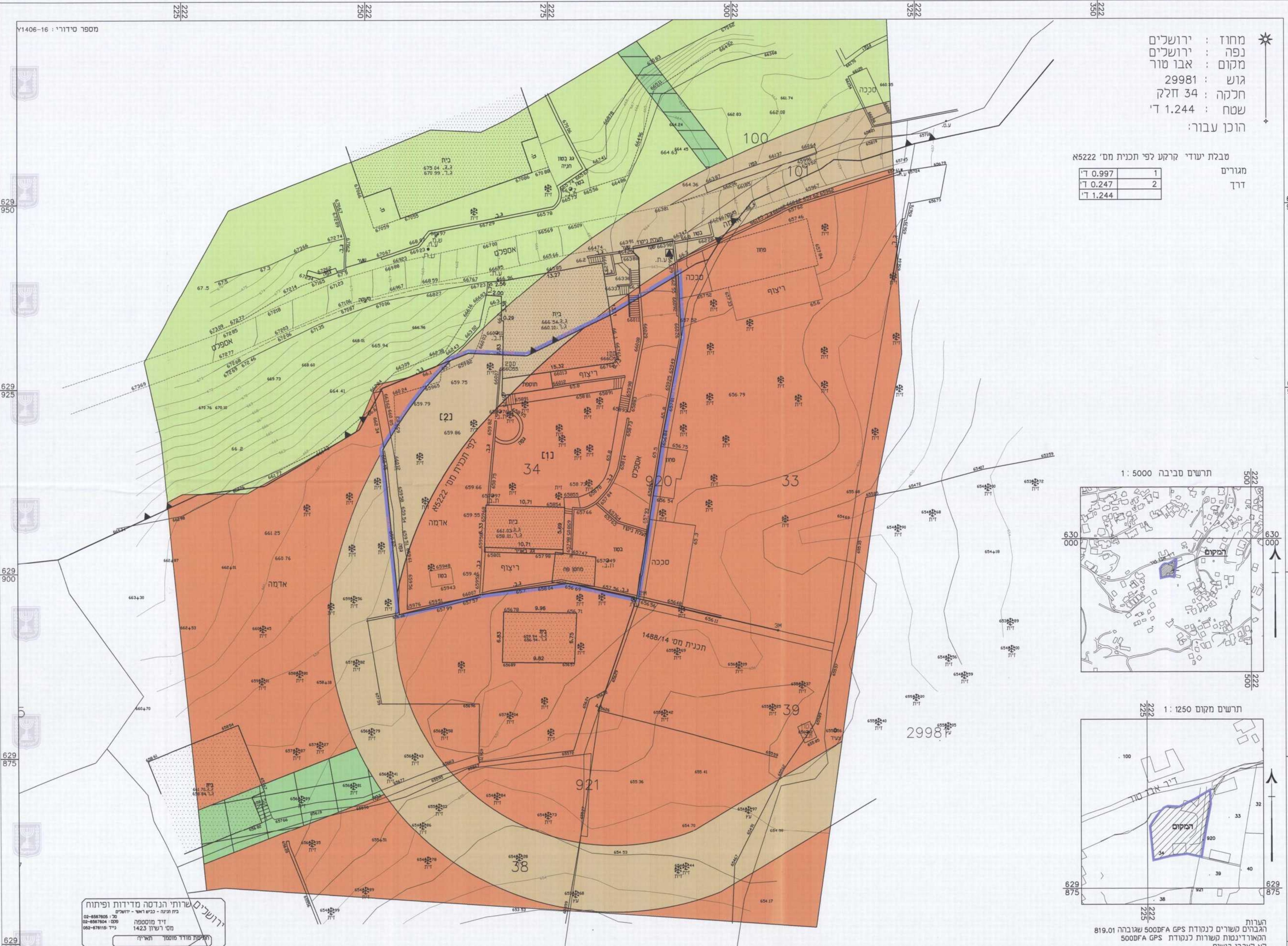
מקרא
מצב מאושר

-  גבול תכנית
-  גבול חלקה ומספרה 34
-  גבול גוש ומספרו 29981
-  אזור מגורים 6
-  שטח פתוח ציבורי
-  מעבר ציבורי להולכי רגל
-  דרך משולבת
-  דרך מאושרת

מחוז : ירושלים
נפה : ירושלים
מקום : אבו טור
גוש : 29981
חלקה : 34 חלק
שטח : 1.244 ד'
הוכן עבור:

טבלת יעדי קרקע לפי תכנית מס' 5222

מגורים	1	0.997 ד'
דרך	2	0.247 ד'
		1.244 ד'



הערות הגברה משורים לנקודת GPS 5000FA שגובהה 819.01 המאוריינות משרות לנקודות GPS 5000FA לא לצרכי רישום

חוק התכנון והבנייה, התשכ"ה - 1965
תכנית מתאר מקומית

מס' 101-0265702

שם התכנית
הריסת בניין קיים והקמת
בניין מגורים חדש בשכי
אבו טור - ירושלים

מצב מאושר גליון 1

שם הנספח	קני"מ
תשריט מצב מאושר	1:250

תאריך 16/06/2016

מיטל תכנון - מחוז ירושלים
חוק התכנון והבנייה, התשכ"ה - 1965
אישור תכנית ט"י
הועד המחוזי לתכנון ולבניה תחליטה
ביום 12/06/2016 לאשר את התכנית
התכנית לא נבדלה מטעם אישור ט"י
התכנית נספחה למסמך אישור ט"י
מיטל תכנון והבניה

שמות וזיהומות:

עורך התוכנית	שם: באסם עליאן	חתימת עורך התוכנית
	תאריך: משרד אדריכלים רח"י ינאי 6 - ירושלים	
מודד	שם: זיד מוסטפה רישון 1423	חתימת מודד
	תאריך: משרד מידות ירושלים	

הצהרת המודד:

הריני מצהיר בזאת כי מדידת המפה והספגרפית/המצבית המוזהה רגע לתכנית זו, נערכה על ידי ביום 12/06/2016 והיא הוכנה לפי נוהל מבאת ובהתאם לוראות החוק ולתקנות המודדים שבתוקף.

זיד מוסטפה	1423	חתימת מודד
שם המודד	מספר רישון	תאריך
		19.6.2016

שרותי הנדסה מדידות ופיתוח ירושלים
בית תימן - בניין ראשי - ירושלים
02-6887804 קוון
082-4781155 נייד
חז"ר מוסטפה 1423
חז"ר רישון 1423
חתימת מודד מוסטפה רישון

אישור מפה
אני מודיע כי מדידת זו היא והתקן נכונה לפי ספר רשמי שבאגף על סמך מדידה שמתבססת
ביום 12/06/2016 על ידי המודד זיד מוסטפה רישון 1423 והיא הוכנה לפי נוהל מבאת
והתאם לוראות החוק ולתקנות המודדים שבתוקף.
12/6/2016
שם המודד מוסטפה רישון
מספר רישון 1423
תאריך 19.6.2016