











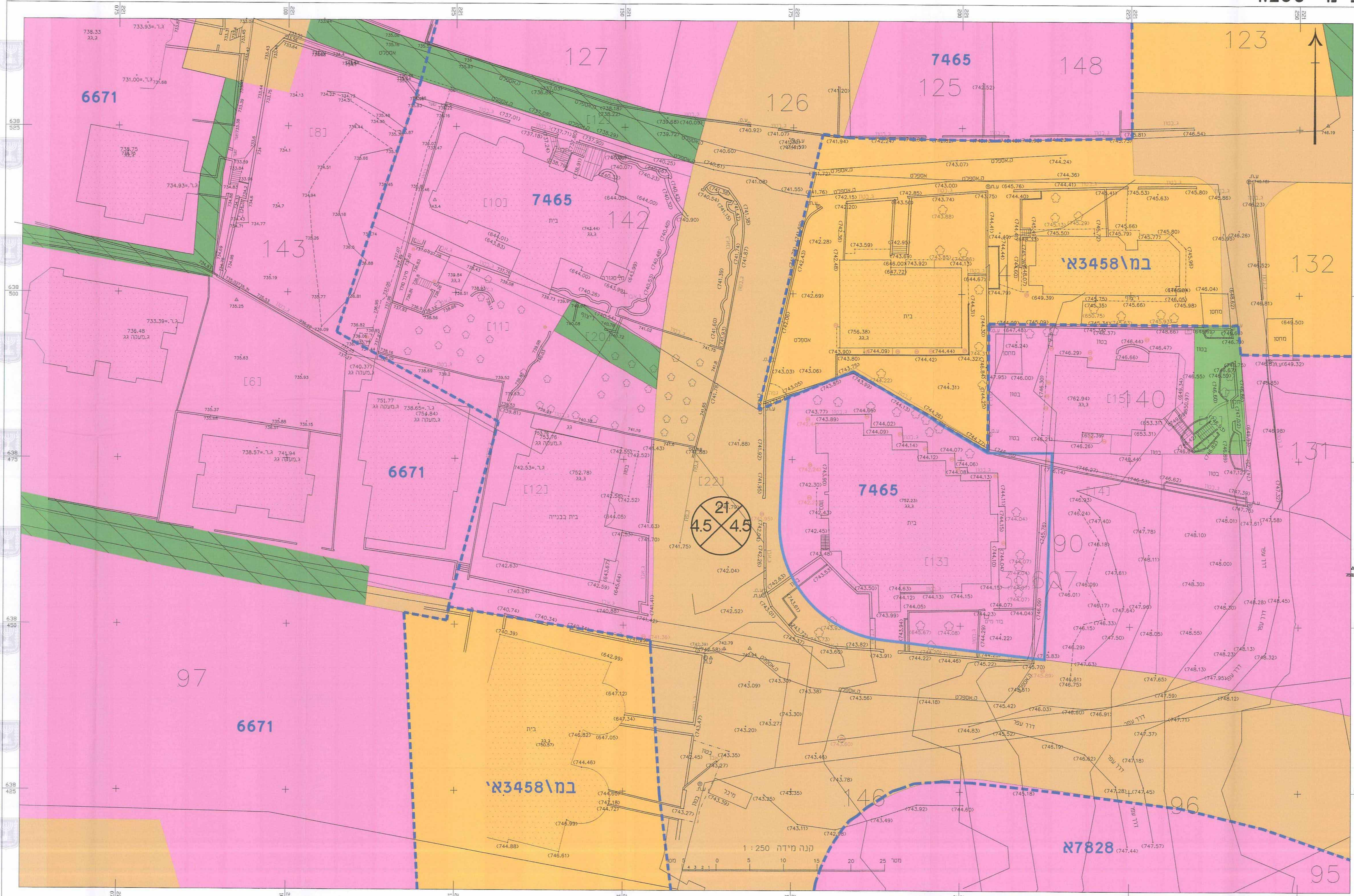


# מצב מאושר קנ"מ 1:250

## מקרא מצב מאושר

-  גבול התכנית
-  גבול תכנית מאושרת
-  אזור מגורים 1 מיוחד
-  אזור מגורים 5 מיוחד
-  דרך מאושרת
-  מעבר ציבורי להולכי רגל
-  שטח פתוח ציבורי
-  בניין קיים
-  גבול חלקה מאושר
-  מס גוש
-  מס' חלקה
-  רוזטה



### תכנית מס' 101-0148015

תוספת בנייה בבניין קיים בשכני בית חנינה ירושלים


### מצב מאושר ע"פ תכנית 7465

אחוד חלוקה	סמכות ראשית	אופי התכנית
ללא אחוד חלוקה	ועדה מחוזית	תכנית שמטרתה ניתן להוציא היתרים / או הרשות


**מחוז:** ירושלים  
**מרחב תכנון מקומי:** ירושלים  
**רשות מקומית:** עיריית ירושלים  
**מיקום התכנית:** בית חנינה  
**שטח התכנית:** 1315 מ"ר  
**קנה היתר:** 1:250


גושים וחלקות בתכנית:

גוש	מסד הגוש	חלקות בשלטון	חלקי חלקות
30607	זא מסודר	90	90

**חזמת מוסד התכנון:**   
 משרד המרחב והתשתיות, תל אביב  
 תאריך: 11.01.2015

**שלב:** מילוי תנאים להפקדה **מחודרה:** 1  
**שמות וחתימות:**

**מנשר התכנית:**  אסעד מגרי  
 בית חנינה - ירושלים

**בנאי עניין בתכנית:**  אסעד מגרי  
 בית חנינה - ירושלים

**עורכי תכנית:** משרד חיטמן 314123654  
 משרד מיסרדטצ 054-9894193  
 מייל: misradhetzz@gmail.com  
 טלפקס: 35775071  
 משרד קואסמי 054-9646867  
 מייל: msadhetzz@gmail.com

**מועד:** ראש עיריית ירושלים  
 בית חנינה - ירושלים

**הצהרת מועד:** הריני מצהיר בזה כי מידעה המפה הסופגרת / המצבת המרעה רשע לתכנית הזו, ערכה על ידי ביום 19.08.2015. והיא הוכנה לפי הוראת נוהל מנאית ובהתאם להוראת הוועד והתקנות המרמדים שבחוק, וזאת בהתאם להודעתו. מלאה ברמת תוצר (כניל וקו חכונל) 

האנ עמרי 1180  
 עש מועד מספר רשיון חותמת