

תכנית מס' 101-0251272

תוספת קומות לבנין מגורים בשכ' אטור
תכנית מתאר מקומית

תשריט

איחוד וחלוקה	סמכות ראשית	אופי התכנית
ללא איחוד וחלוקה	ועדה מחוזית	תכנית שניתן מכוחה להציג היגויים ולא הרשאות

מחוז : ירושלים
מרחב תכנון מקומי : ירושלים
מקום : א-טור
שטח התכנית : 548 מ"ר
קנה מידה : 1 : 250

גוש	סוג הגוש	חלקות בשלמותן	חלקי חלקות
30897	לא מוסדר		

חותמות מוסד התכנון :

מינהל התכנון - מחוז ירושלים
ד"ר חגית גולדברג-הורוביץ, ת.ד. 38164 - ירושלים 1965
אישור תכנית מס'

הועדה המחוזית לתכנון ולבניה החליטה
ביום 22.5.16 לאשר את התכנית
התכנית נקבעה לפי תנאי איחוד שר
התכנית נקבעה לפי תנאי איחוד שר
מינהל התכנון - מחוז ירושלים

שלב: מילוי תנאים להפקדה מהדורה: 1 | תאריך: 10.10.2015

שמות וזחיתמות :

שם	פרטיות	מס' ת.ד.	מס' טל.	מס' פקס
יוזמי ומגיש התכנית	פרשן חזמין	א-טור-ירושלים	086069416	
בעלי עניין בקרקע	פרשן חזמין	א-טור-ירושלים	086069416	

עורך התכנית

שם:	AL SALAM SALAMAH - ENGINEERING OFFICE
מס' ת.ד.:	אדרי מוחמד אבו ענאם
מס' טל.:	ירושלים - ת.ד. 38164
מס' פקס:	050-5265973
הודל:	02-6274686
הודל:	abughananaOffice@yahoo.com

מודד

שם:	דווקא אחמד
מס' ת.ד.:	בית תינה - ירושלים, ד. 20232
מס' טל.:	0528439613

הצהרת המודד

הריני מצרף בואת כי מדידת המפה והמסופר בתוכנית זו נערכה על ידי: ביום 02.09.15 והיא הוכנה לפי הוראות נוהל מנאית וברחאם להוראות חוקק ולתקנות המודדים שבחוקק. דיוק המדידה והמדידת: מדידה גרפית. קו כחול (בכבוד) ברמה אנליטית. מדידה אנליטית מלאה ברמת תציר (כלל המדידה).

דווקא אחמד 1387 מספר רישון
שם המודד מספר רישון

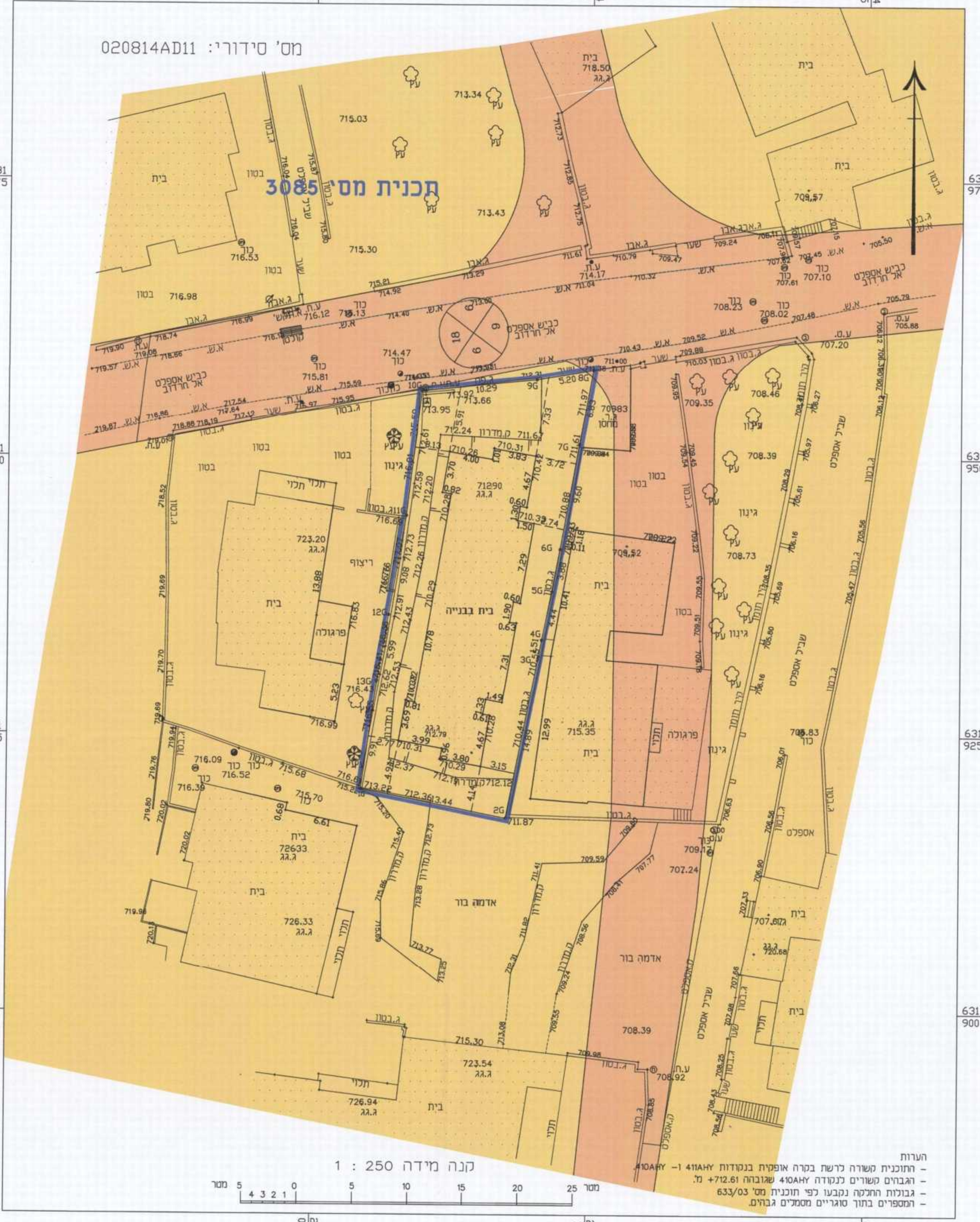
מינהל התכנון
הועדה המחוזית - מחוז ירושלים
17-07-2016
נתקבל

מצב מאושך

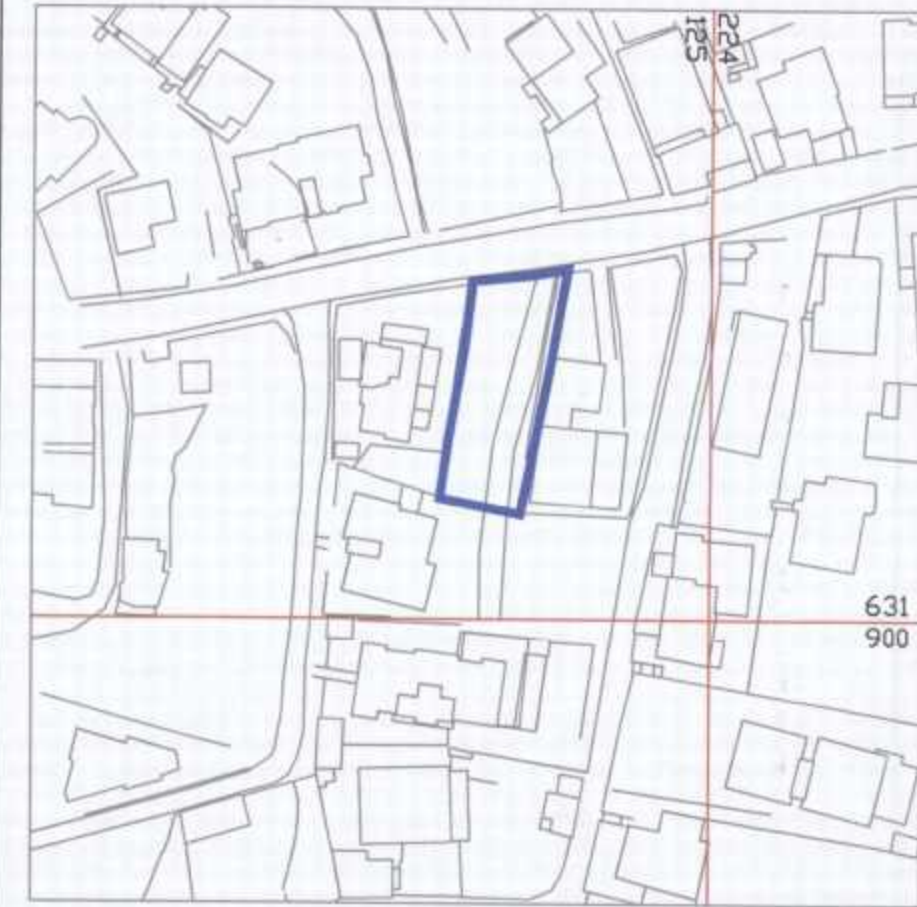
קנה מידה 1:250

מקרא מצב מאושך

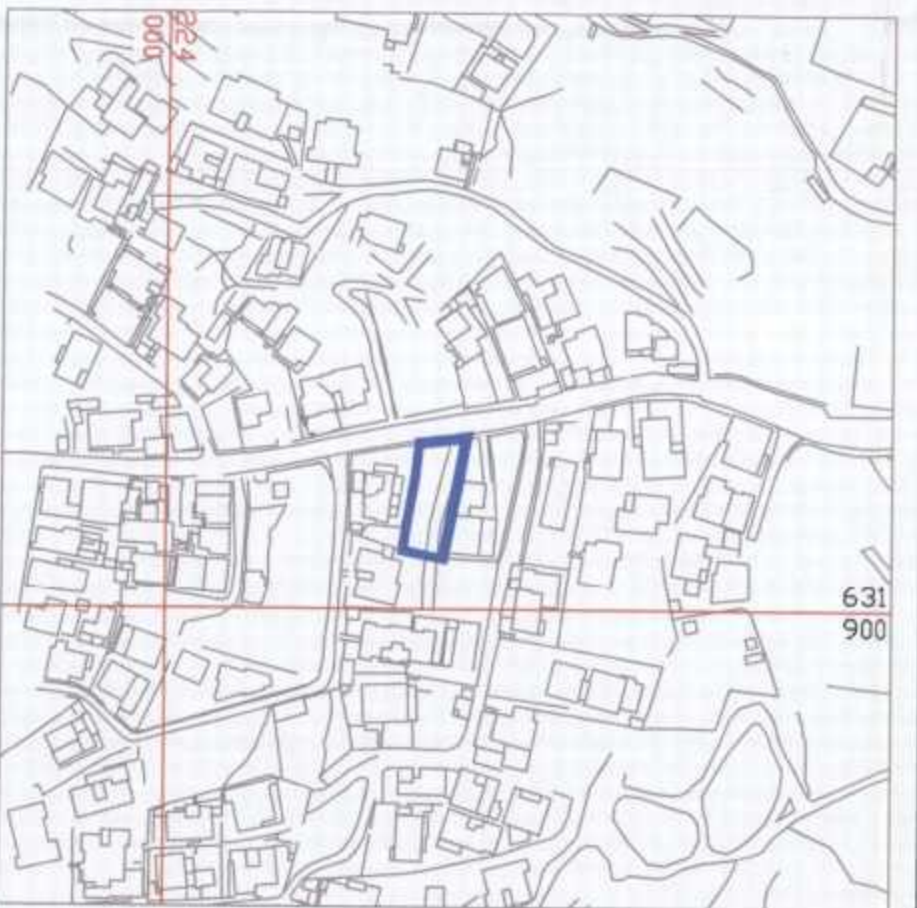
- גבול תכנית
- אזור מגורים 5 מיוחד
- דרך מאושרת
- בנין קיים
- גבול מגרש
- מספר דרך
- רוחב הדרך



תרשים המקום קנה מידה של 1:1250



תרשים סביבה קנה מידה של 1:2500



תוכנית מס' 101-0251272