

חוק התכנון והבנייה, התשכ"ה - 1965
תכנית מתאר מקומית

מס' 101-0304485

תוספת בניה לבניין קיים, ג'בל אל מוכבר

תשריט מצב מוצע	
1	גיליון 1 מתוך 1
מחוז	ירושלים
מרחב תכנון מקומי	ירושלים
רשות מקומית	ירושלים
ישוב	ירושלים
תכנית בסמכות	מחוזית
איחוד וחלוקה	ללא איחוד וחלוקה
היתרים או הרשאות	תכנית שמנחה ניתן להפצי היתרים או הרשאות
מונה תדפיס התשריט	4
מועד הפקדה	30/01/2016
שלב	1 מהדורה
שטח התכנית	3.312 דונם
אישורים	קנה מידה 1:250

שמות*	
מגיש התכנית	עזמי עינאד תאגיד:
עורך ראשי	סחר קוסאמי תאגיד: מיסק ייעוץ ועבודות הנדסה
יום	עזמי עינאד תאגיד:

בעלי ענין בקרקע*	
בעלים	עזמי עינאד תאגיד:
בעלים	נעמאן רבאיעה תאגיד:

טבלת גושים וחלקות*			
מספר גוש	מספר חלקות	מספר חלקות	מספר חלקות
31238	כל הגוש	בשטח	בחלקות
	חלק	1-3	בחלקות


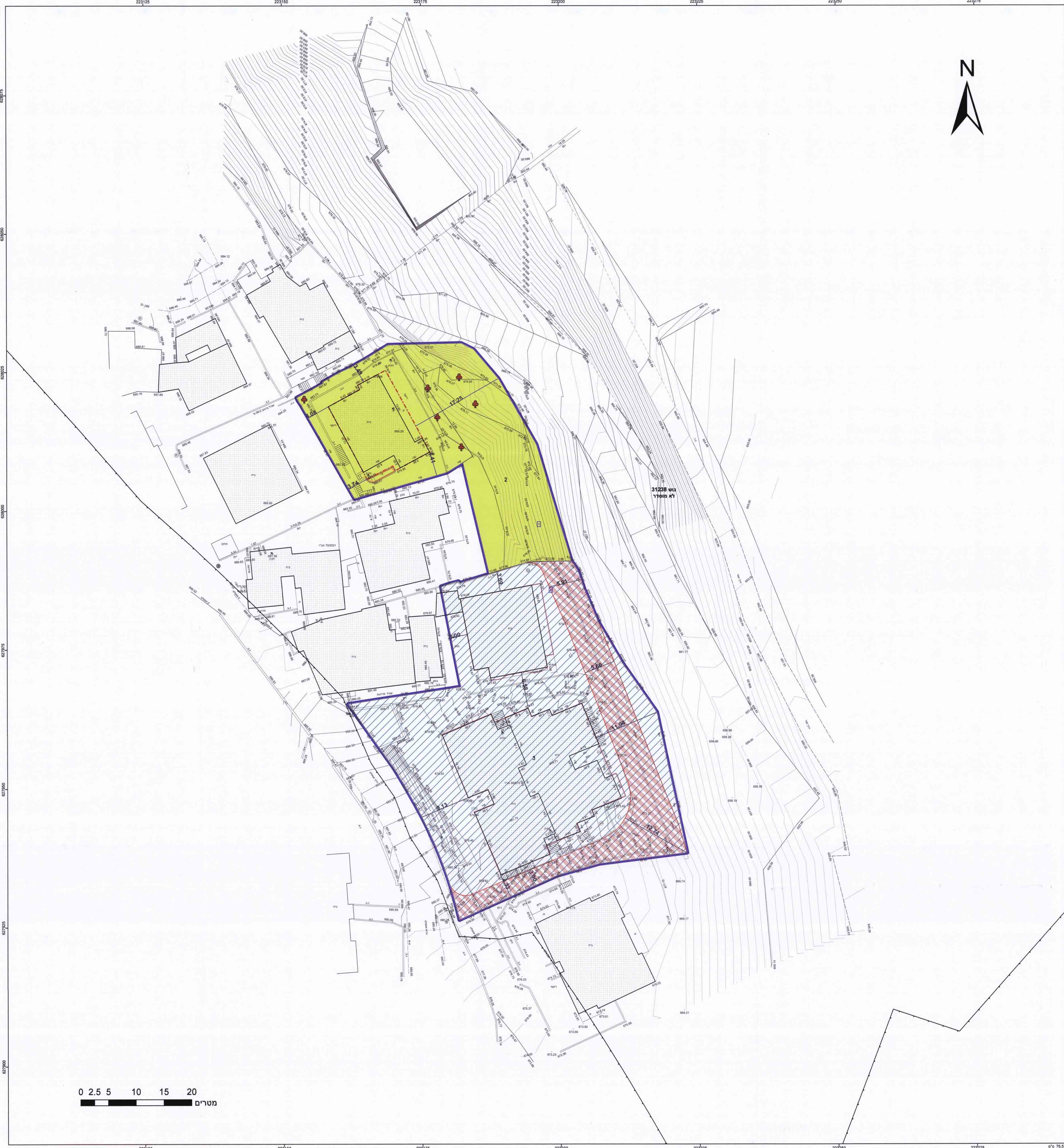
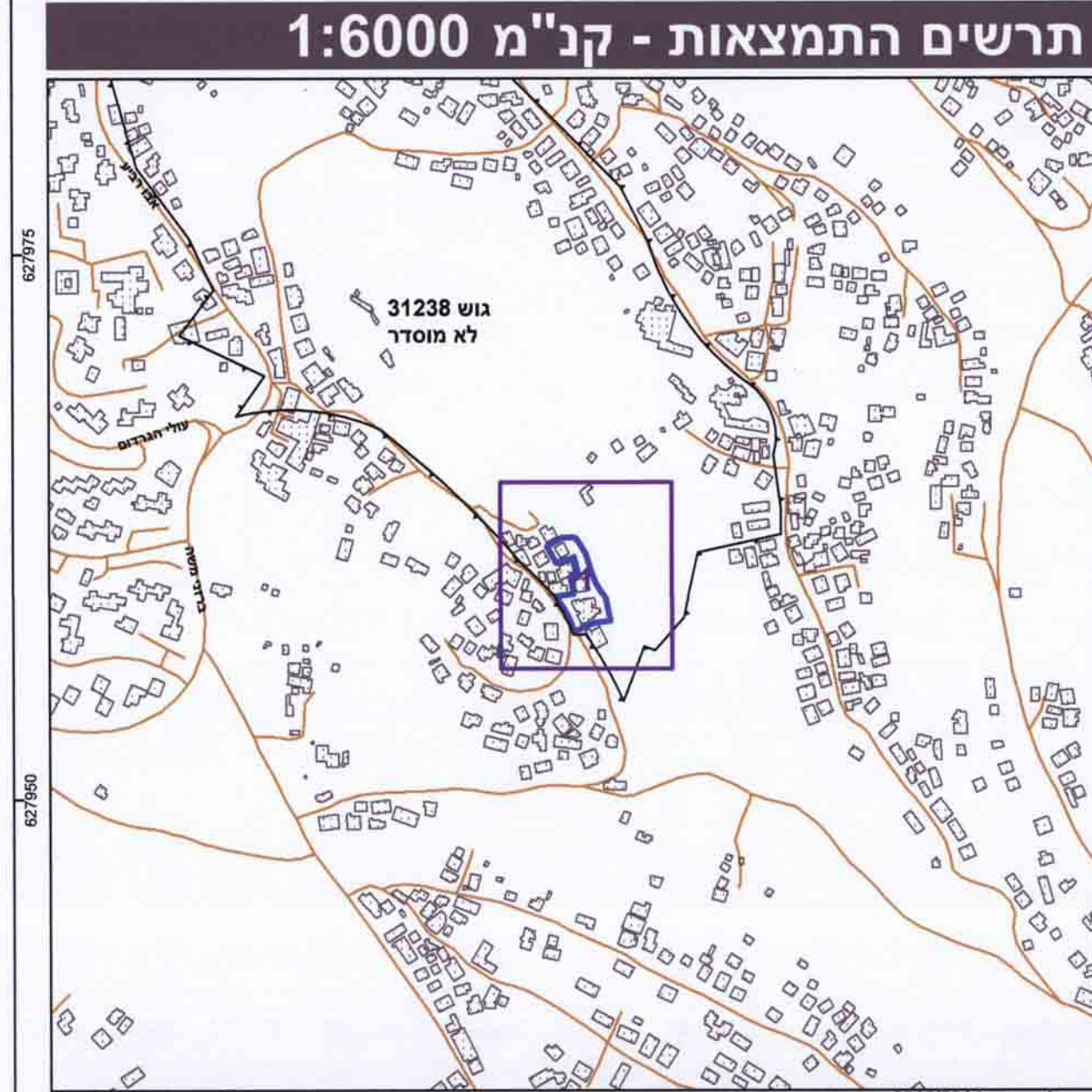
הרשימה המלאה מפורטת בהוראות התכנית / בהודעה שפורסמה בביטאון ובחומרות הריו מצרית באתר כי המפרט הטופוגרפי/המבטית המהווה רקע לתכנית זו, נערכה על ידי ביום 31-08-2014 וראי התנהגות לפי הוראות נוהל מבאת' ובתאם להוראות החוק ולתקנות המודדים שבתוקף. דיוק הקו המחול והקדסטר: מדידה אנליטית מלאה ברמת תצ"ר

מחזור תחילת: 1/8/16
מחזור סיום: 1/8/16
שם המודד: 882 מספר רישון: חתימה: תאריך:

מקרא

יעוד עפ"י תכנית מאושרת אחרת

- מגורים א
- קו בניה
- זיקת הגאה למעבר ברכב
- מבנה להריסה
- קו בנין מתכנית קודמת
- מידות
- עץ/עצים לשימור



223125 223150 223175 223200 223225 223250 223275 223300