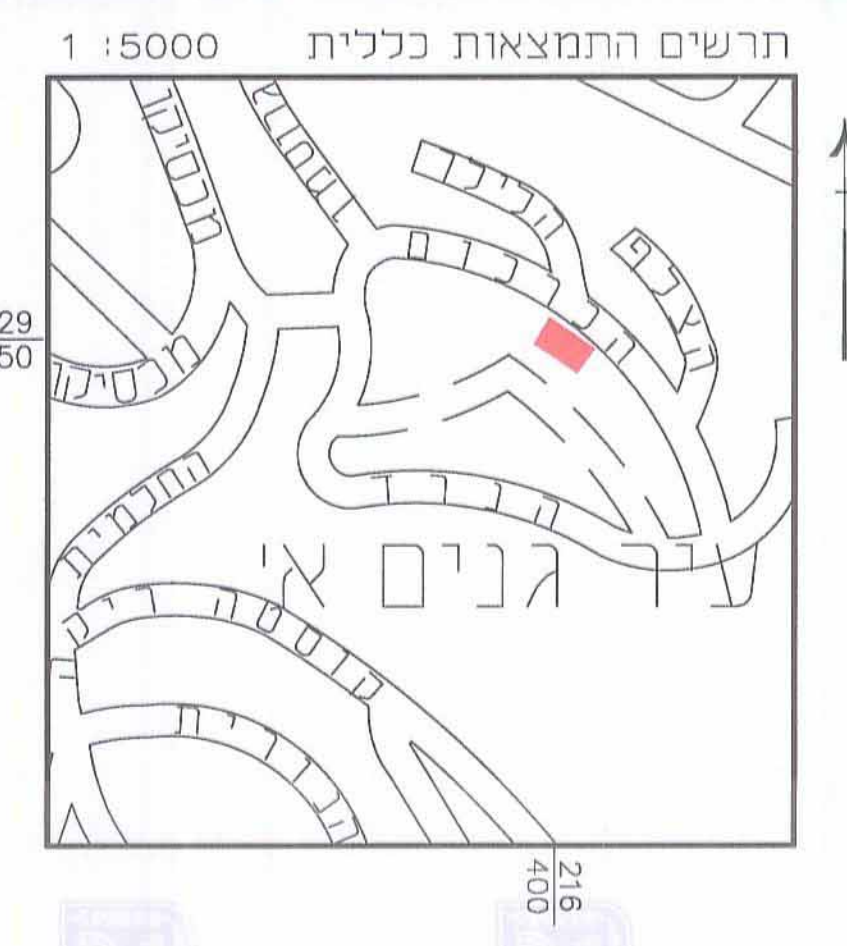
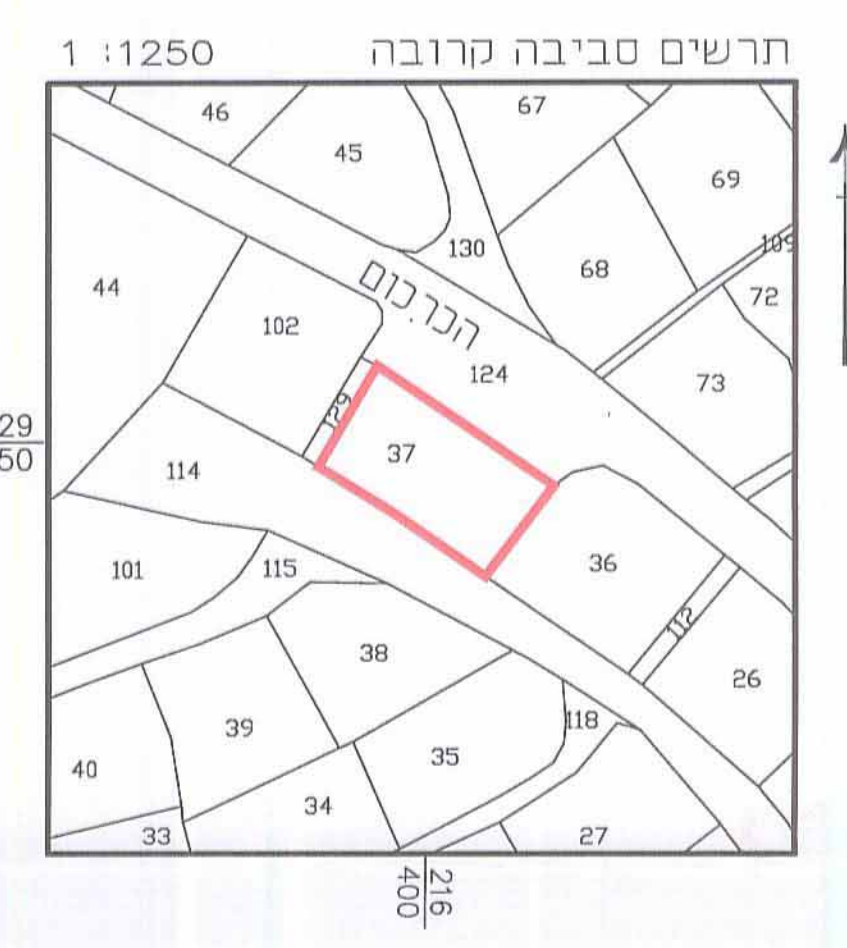


חוק התכנון והבניה התשכ"ה - 1965  
תכנית מתאר מקומית











מס' 0227975-101  
**רדף הכרם 6**

תשריט מצב מאושר  
תחולה : מנחה  
תאריך עריכת הנספח : 30/11/2014  
קנ"מ : 1 : 250  
עורך הנספח : מאיר לוי - מודד מוסמך



מצב מאושר על פי תכניות ת.מ.62, 1678, 2483, 2483  
קנ"מ 1 : 250

**מקרא**

-  אזור מגורים 5 מיוחד
-  אזור מגורים 6 מיוחד
-  דרך קיימת או מאושרת
-  שטח ציבורי פתוח
-  שטח לבנין ציבורי
-  קו בנין
-  גבול תכנית מאושרת
-  גבול תכנית
-  מס' תכנית מאושרת 1678
-  רוזטה

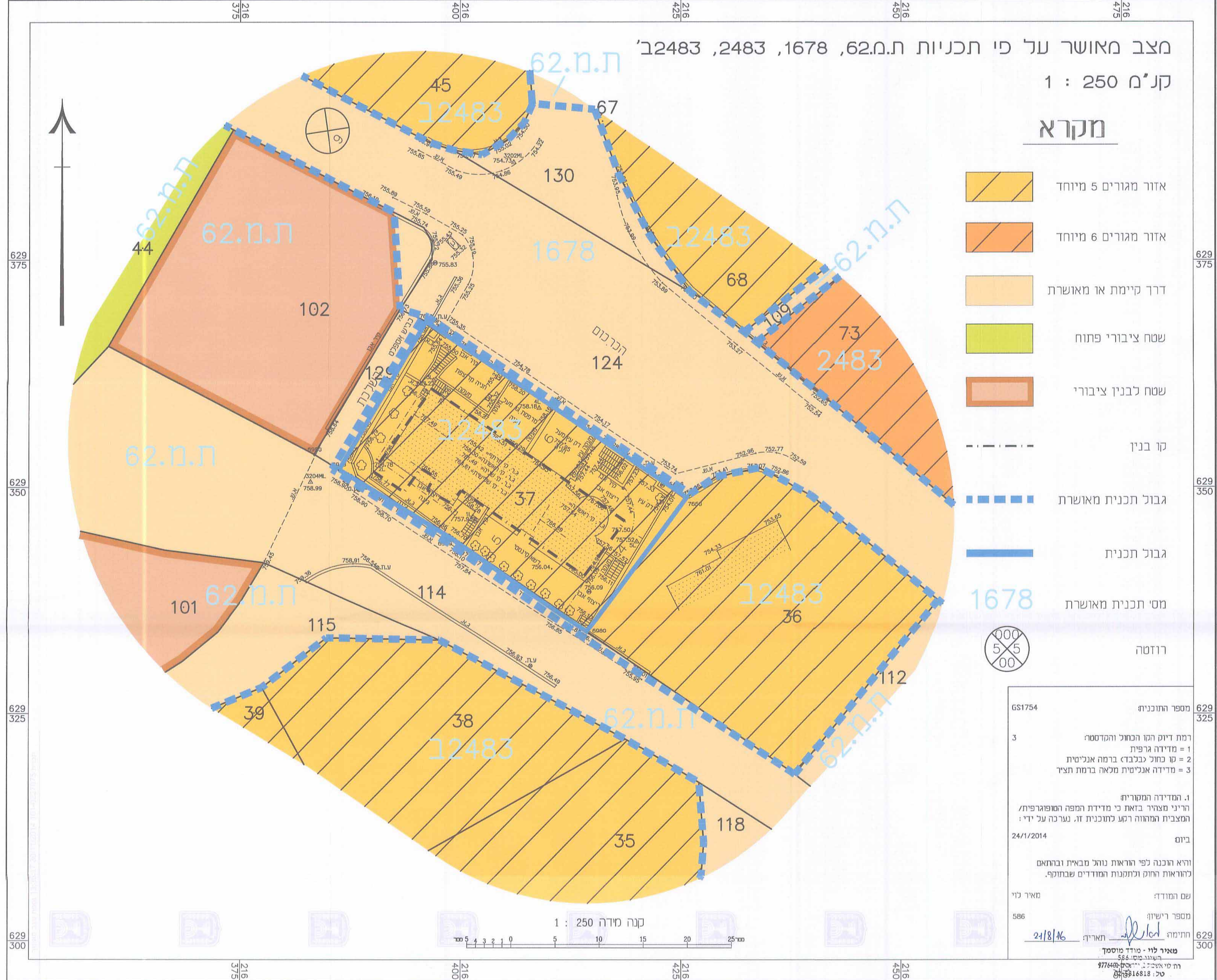
מספר התוכנית: 629 325 / 651754  
רמת דיוק והו הנחול והקדסו  
1 = מדידה גרפית  
2 = קו כחול נלבדד - ברמה אנליטית  
3 = מדידה אנליטית מלאה ברמת תצד

1. המדידה המקורית  
הריני מצהיר בזאת כי מדידת המפה המופגרת/ת/  
המצבית המהווה רקע לתוכנית זו, נערכה על ידי:

24/1/2014 ביום

והיא הוכנה לפי הוראות נוהל מבאית ובהתאם  
להוראות החוק ולתקנות המודדים שבתוקף.

שם המודד: מאיר לוי  
מספר רישיון: 586  
תחמת: 24/8/16  
מאיר לוי - מודד מוסמך  
מס' 586  
ת"ד 9774400  
טל: 052-16818



מינהל התכנון - מרחיב ירושלים  
חוק התכנון והבניה, תשכ"ה - 1965  
אישור תכנית מס' 0227975-101  
הועדה המקומית לתכנון ולבניה החליטה  
ביום 31/12/14 לאשר את התכנית  
 והכנית נקבעה סופית ואישור שר  
משרד הפנים התכנון  
יחיד התעודות והמפות