

חוק התכנון והבנייה, התשכ"ה - 1965

תכנית מתאר מקומית


מס' 101-0099093

הריסת בניין מגורים ובניית בניין מגורים בן 4 קומות באבו טור

תשרי מצב מוצע גיליון 1 מתוך 1

מחוז	ירושלים
מרחב תכנון מקומי	ירושלים
רשות מקומית	ירושלים
ישוב	ירושלים
תכנית בסמכות	מחוזית
איחוד וחלוקה	ללא איחוד וחלוקה
היתרים או הרשאות	תכנית שמכונה ניתן להתיאיר היתרים או הרשאות
מונה תדפיס התשריט	21
מועד הפקדה	25/08/2016
שטח התכנית	דונם 789.77 קנה מידה 1:250

אישורים



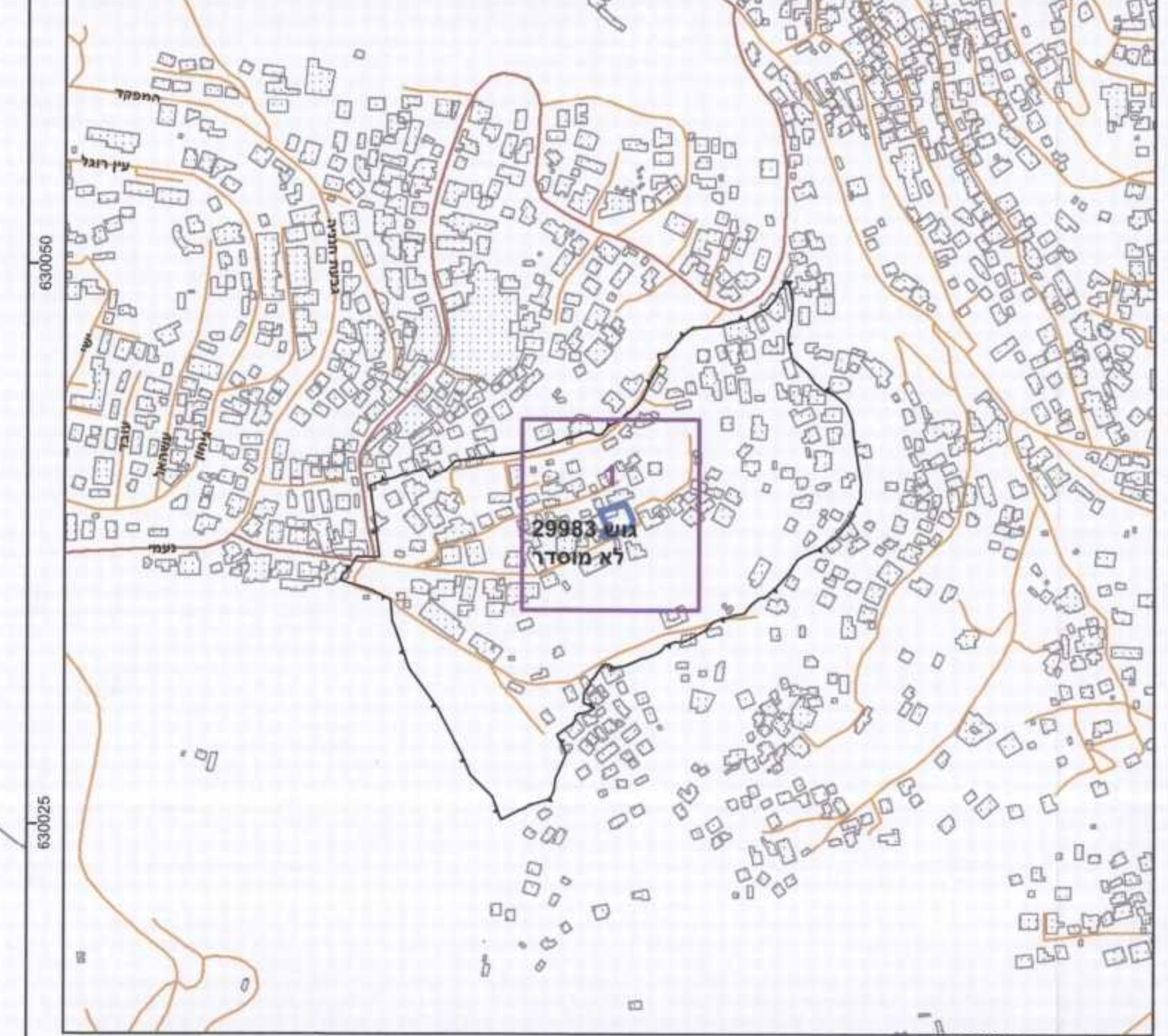
מקרא

- דרך מוצעת
- דרך מאושרת
- מגורים ב
- דרך/מסילה לביטול
- קו-בנין
- להריסה
- מידות
- עץ/עצים לשימור
- עץ/עצים להעתקה
- עץ/עצים לעקירה

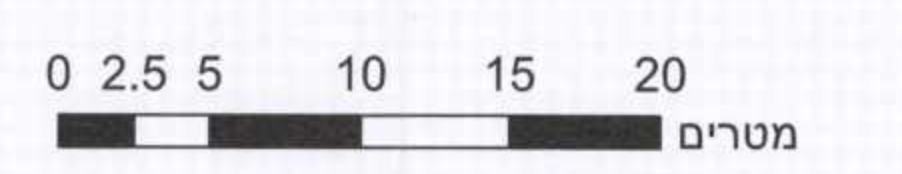
מקרא מפת מדידה

- מבנה
- צרויטסכונת/תחמה
- אספלט
- אבו שפה
- דרך עפר
- גדר חצי רישת
- גדר אבוקיד
- גדר אבן פור אבן גדרו בשו
- שפת ואדי
- מדרון עקונו שיפוע סבגר
- עץ
- נסדה גובה אפיינית
- קו גובה משני 0.5 מ"ס
- קו גובה ראש 0.5-2.5 מ"ס

תרשים התמצאות - קנ"מ 1:6000



תרשים סביבה - קנ"מ 1:1500



שמות*

מגיש התכנית	עדאמי חריאזת תאגיד
עורך ראשי	אברהם בוסבול תאגיד

בעלי עיני בקרקע*

אחר	עדאמי חריאזת תאגיד
-----	--------------------

טבלת גושים וחלקות*

מספר גוש	מספר חלקות	מספר חלקות	מספר חלקות
29983 <td>50.52 <td>50.52 <td>50.52 </td></td></td>	50.52 <td>50.52 <td>50.52 </td></td>	50.52 <td>50.52 </td>	50.52

הרישמה המלאה מפורטת בהוראות התכנית / בהודעה שפורסמה בועיתונת ובשומות הרני מצהיר בזאת כי המפה הטופוגרפית/המצבית המהווה רקע לתכנית זו, נכרה על ידי ביום 29/08/2015 והיא הוכנה לפי הוראות נוהל מבא"ת ובהתאם להוראות החוק ולתקנות המודדים שבתוקף. דיוק הקו הכחול והקו הירוק מדידה אנליטית מלאה ברמת תצ"ר עומי האב 1180 מספר רשיון חתימה תאריך 5/9/16 שם המודד