מקרא



תרשים התמצאות - קנ"מ 1:6000

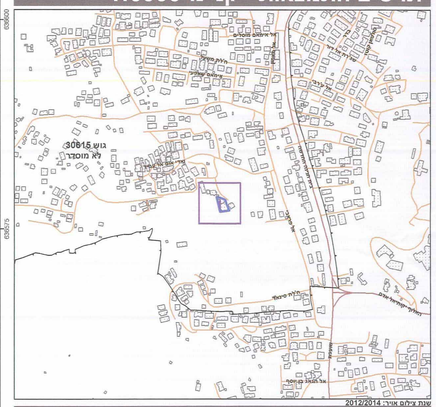

תרשים סביבה - קנ"מ 1:1500

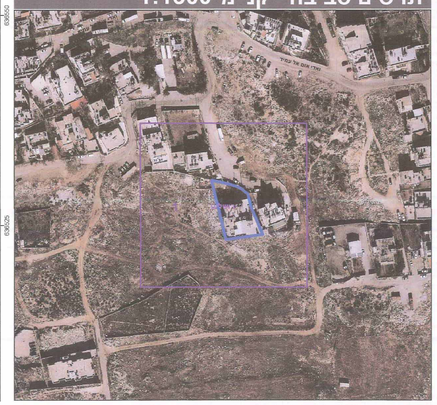

חוק התכנון והבנייה, התשכ"ה - 1965

תכנית מתאר מקומית

מס' 101-0056119

תוספת בניה לבניין מגורים בשכונת בית חנינה

תשריט מצב מוצע	גיליון 1 מתוך 1
מחוז	ירושלים
מרחב תכנון מקומי	ירושלים
רשות מקומית	ירושלים
ישוב	ירושלים
תכנית בסמכות	מחוזית
איחוד וחלוקה	ללא איחוד וחלוקה
היתרים או הרשאות	תכנית שמכוחה ניתן להוציא היתרים או הרשאות
מונה תדפיס התשריט	13
מועד הפקה	25/02/2016 15:01
שלב	מילוי תנאים להפקדה — מהדורה 1
שטח התכנית	0.898 דונם — קנה מידה 1:250

אישורים

שמות*

מגיש התכנית	עאישה דענא	
עורך ראשי	רבאח עוקה תאגיד: פרטי	עוקה רבאח אדריכל ומתכנן ערים מ.ר רשיון מס' 30942

בעלי ענין בקרקע*

בעלים	אסמא גבאלי תאגיד:	
בעלים	ר'אלד דענא תאגיד:	
בעלים	חוסאם דענא תאגיד:	
בעלים	חמדה דענא תאגיד:	
בעלים	חסאן דענא תאגיד:	
בעלים	נזהה דענא תאגיד:	
בעלים	סוהיל דענא תאגיד:	
בעלים	סמאח דענא תאגיד:	
בעלים	סנא דענא תאגיד:	
בעלים	עיסאם דענא תאגיד:	
בעלים	פאדי דענא תאגיד:	

טבלת גושים וחלקות*

מספר גוש	חלק/ כל הגוש	מספרי חלקות בשלמותן	מספרי חלקות בחלקותן
30615	חלק	217	

* הרשימה המלאה מפורטת בהוראות התכנית / בהודעה שפורסמה בעיתונות וברשומות

הריני מצהיר בזאת כי המפה הטופוגרפית/המצבית המהווה רקע לתכנית זו, נערכה על ידי ביום 09.07.2014 והיא הוכנה לפי הוראות נוהל מבא"ת ובהתאם להוראות החוק ולתקנות המודדים שבתוקף. דיוק הקו הכחול והקדסטר:
מדידה אנליטית מלאה ברמת תצ"ר

שם המודד	מספר רשיון	חתימה	תאריך
עומרי האני	1180		4/9/16

12.2015 גרסת מערכת