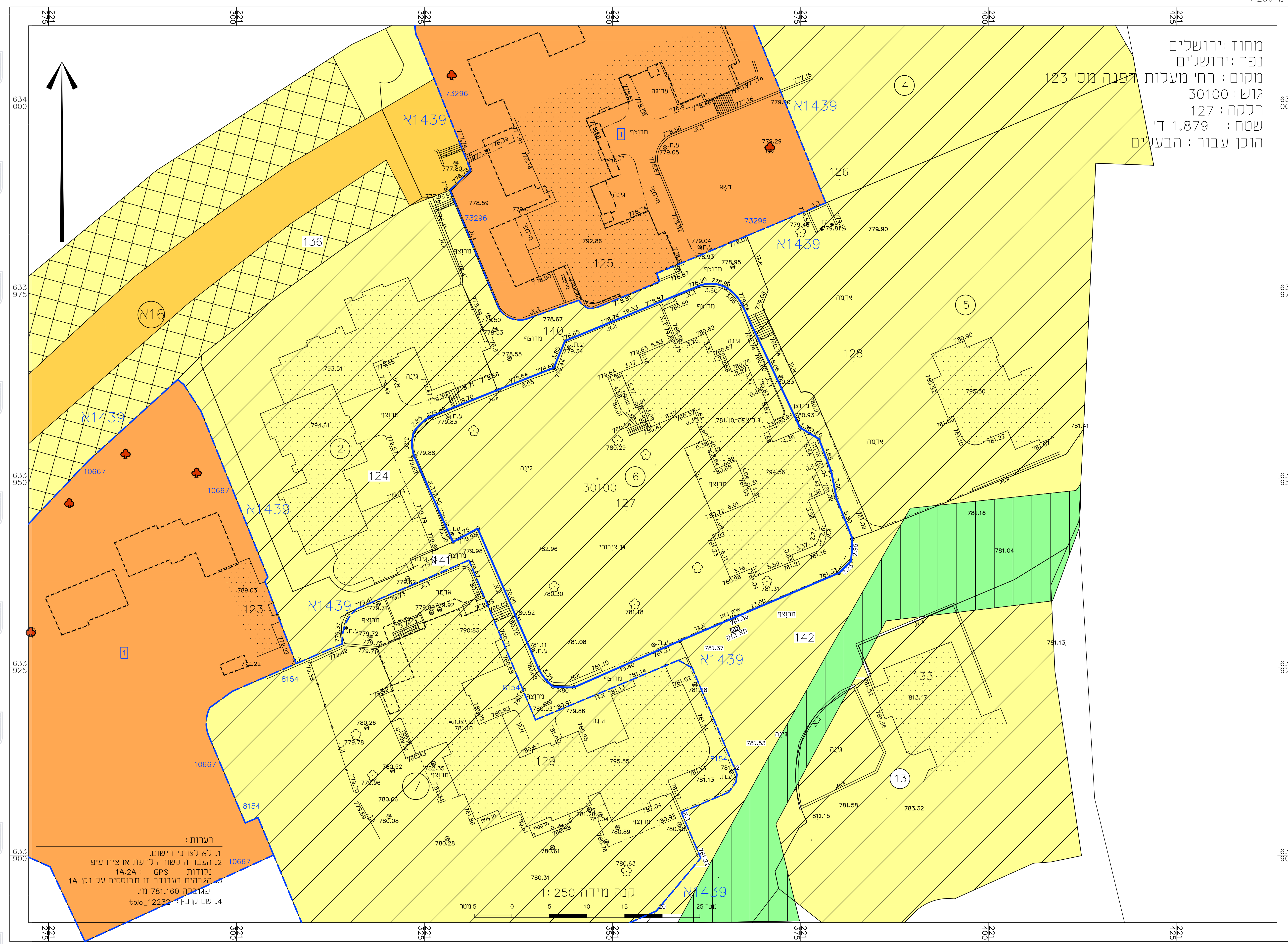
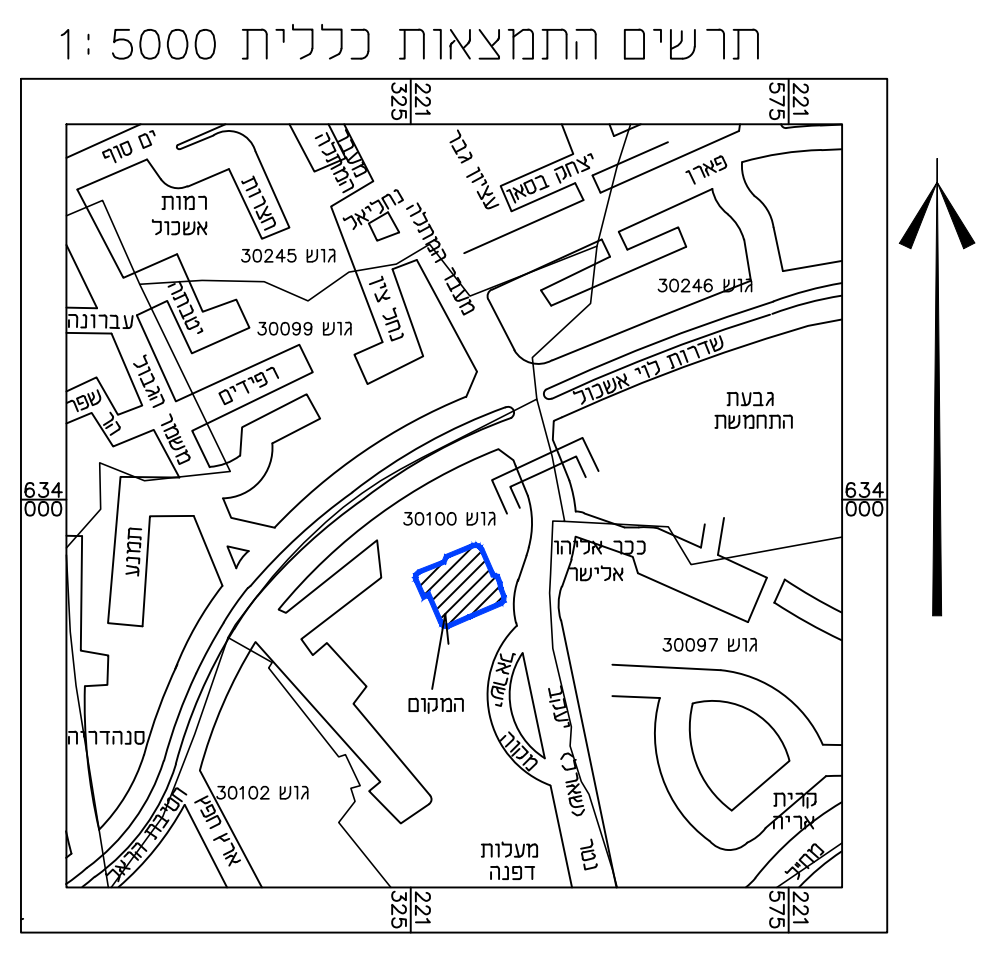
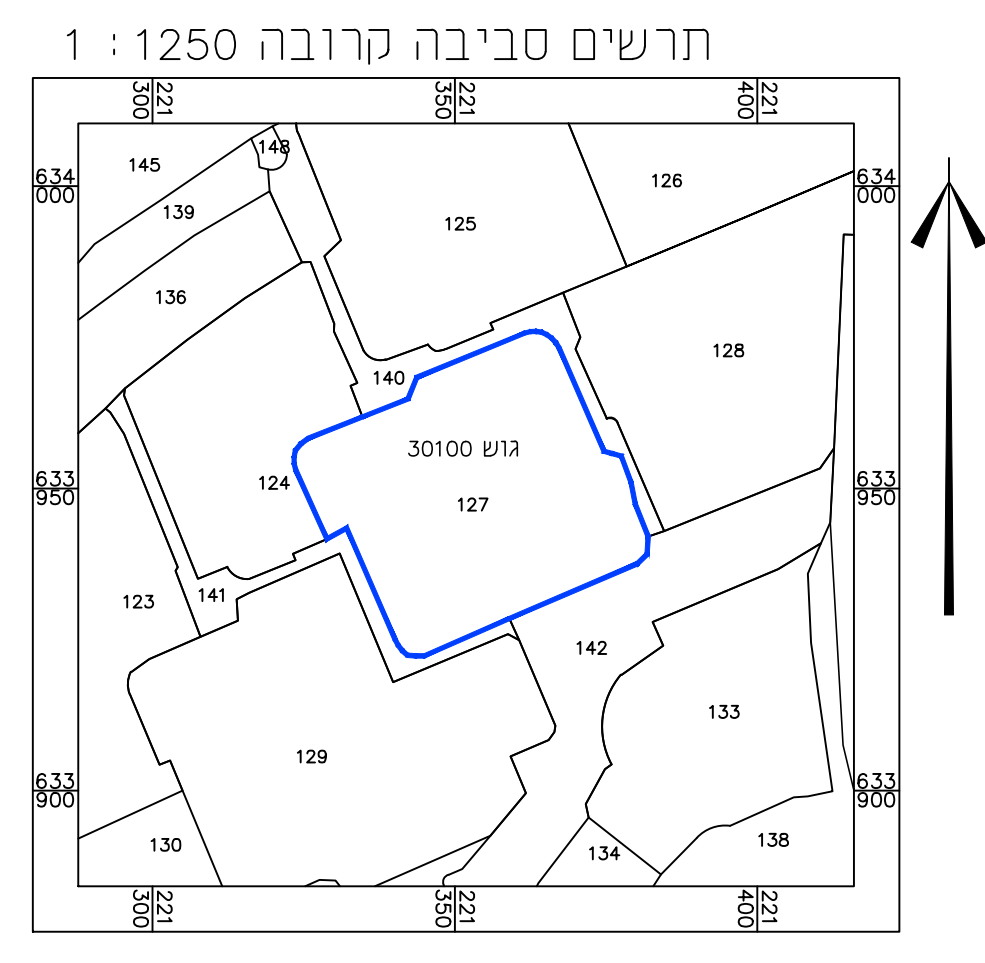


מצב מאושר ע"פ תכניות 73296, 10677, 10439, 8154 קני"מ 1:250



מחוז: ירושלים
 נפה: ירושלים
 מקום: רח' מעלות, פנה מס' 123
 גוש: 30100
 חלקה: 127
 שטח: 1.879 ד'
 הוכן עבור: הבעלים

- מקרא מצב מאושר:
- גבול תכנית מחוגת
 - גבול תכנית מחוגת ומספרה 8154
 - אזור מוגנים 3 פיזי
 - אזור מוגנים 3
 - גינה פרטית
 - דרך קיימת משותפת
 - מעבר לכביש המלני ועל
 - בנין יום
 - פני קישור
 - 30100 מספר גוש
 - 127 גבול חלקה
 - 1 מספר חלקה
 - 5 מספר תעודת מאושר
 - קו בנין
 - קו כניס



חוק התכנון והבנייה, התשכ"ה - 1965 תכנית מתאר מקומית	
מס' 101-0152686	
הרחבות דיור ותוספת מחסנים ברחי' מעלות דפנה 123, ירושלים	
תשריט מצב מאושר גליון 1 מתוך 1	
מחוז	ירושלים
מרחב תכנון מקומי	ירושלים
רשות מקומית	ירושלים
ישוב	ירושלים
תאריך	20.4.2017
מצב מאושר	קני"מ 1:250
שם תרשים 1	-
תרשים נוסף	-
תרשים נוסף	-
שמות וזיהומות:	
עורך	שם: אדוארד איס
הנספח	תאריך: -
גרם	שם: -
מאושר	תאריך: -

מספר התוכנית: survey_12232

רמת דיוק רגולרית והקוסטרו:
 1 = מדירה גרפית
 2 = קו כחול כבובי ברמה אנליטית
 3 = מדירה אנליטית מראה ברמת תצו

1. המדידה המטרית
 הרני מוצר בזאת כי מדידת המפה הטופוגרפית/
 המציבת המראה רשע לתוכנית זו. נערה על ידי:

ביום: 15.10.12

הוא הרכה לפי הוראות נורל ומאית ובהתאם
 למראות המוק וכתמנות המודים שבתוכני.

שם המוד: אברום אינסטר
 מספר רישוי: 827
 חתימה: _____

הערות:
 1. לא לצרכי רישום.
 2. העבודה נעשתה כרשת ירידת ע"פ 1A.2A : GPS
 3. נגזרים בעבודה זו מבוטסים על נק' 1A
 שגובה 781.160 מ'
 4. שם קובץ: tab_12232