

1015099-k

**תכנית מס' 101-0159533**

הקמת בניין משרדים ומסחר, מעיד מורח, ירושלים

**תשריט מצב מאושר**

תכנית מתאר מקומית












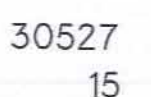



מחוז: ירושלים  
מרחב תכנון מקומי: ירושלים  
רשות מקומית: ירושלים  
שטח התכנית 1.494 דונם  
קנה מידה: 1:250

גושם וחלקות בתכנית

גוש	סוג גוש	חלקות בשלמותן	חלקי חלקות
30527	מוסדר	15	

מינהל התכנון - מחוז ירושלים  
רשמי התכנון והכנייה, תשכ"ח - 1965  
אישור תכנית מס'  
הועדת המעורבות לתכנון ולבניה החליטה ביום 12.7.15 לאשר את התכנית והתנית נכפשה בטענה אישור שר מינהל התכנון יו"ר הוועדה המעורבת


**מקרא**

-  גבול תכנית
-  גבול תביע מאושרת
-  אזור לשימור תבע 2639
-  אזור מגורים 5 תבע 2639
-  שטח לבניין ציבור תבע 2639
-  שטח למקומות מיוחדים (מוסדר) תבע 2639
-  אזור מסווגי תבע 2639
-  שטח למלגאות תבע 2635
-  דרך מאושרת
-  תכנית מאושרת 2639
-  גבול תביע
-  מספר גוש 30527
-  מספר חלקה 15
-  גבול חלקה
-  בניין לשימור

עורך התכנית	אילה רונאל	חברה	רעלה נטיוויזן
מודד	עמרי האני	חברה	רעלה נטיוויזן
	03-7280697 03-5248806	טלפקס	02-6276585
	02-6276585	חברה	רעלה נטיוויזן

מספר התוכנית 1018-1  
רמת דיוק הקו הכחול והמקדסטר: 3  
1 = מדידה גרפית  
2 = קו כחול (בלבד) ברמה אנליטית  
3 = מדידה אנליטית מלאה ברמת תציר

1. המדידה המקורית  
הריני מצהיר בזאת כי מדידת המפה הטופוגרפית/ המצבית המהווה רקע לתוכנית זו, נערכה על ידי:  
ביום 18-4-2015

היא הוכנה לפי הוראות נוהל מבאית ובהתאם להוראות החוק ולתקנות המודדים שבתוקף.  
שם המודד: עומרי האני  
מספר רישוי 1180  
חתימה:  תאריך: 27/9/16

