

חוק התכנון והבניה, התשכ"ה - 1965

תכנית מתאר מקומית

תכנית מס' 101-0200790

שם התכנית

הכשרת תוספת 2 קומות מעל בניין קיים, שכי שועפאט, ירושלים

תשריט מצב מאושר

מחוז	ירושלים
מרחב תכנון מקומי	ירושלים
רשות מקומית	ירושלים
ישוב	ירושלים

שטח התוכנית 0.866 דונם קנה מידה 1:250

איחוד וחלוקה סמכות ראשית ארפי התכנית

לא הוראות לתכנון תלת מימד תאריך 08/03/2016

מהדורה 3

גוש	30544	סוג הגוש	לא מוסדר
חלקות בשלמותן	8	חלקי חלקות	

חותמות מוסד התכנון


שמות וחתימות:

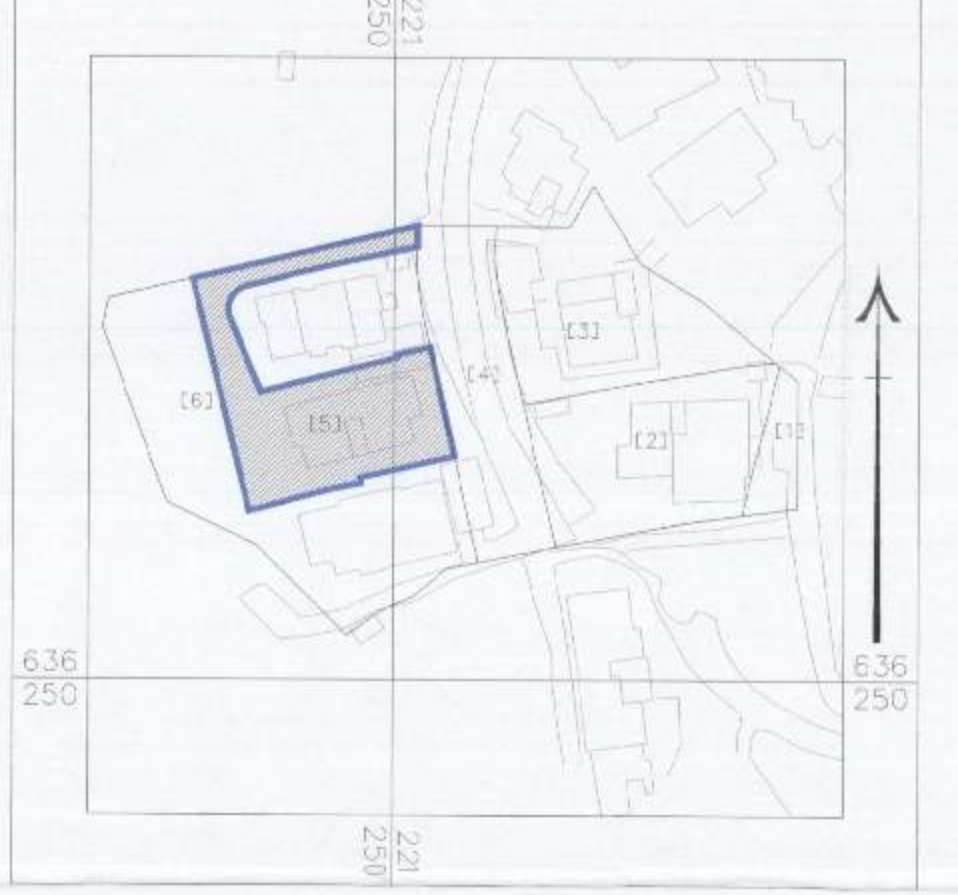
שם	רואם ערובי יעקב ירושה אנדרלכ בע"מ ח"כ מ"ר 05556
תפקיד	ראש עיריית ירושלים
חתימה	
שם	זיד מוסטפה
תפקיד	מנהל מוסטף מ.ר. 1423
חתימה	

הצהרת מודד  
 היני חתמת בזאת כי היפה והאמנותי/מכירת נקודות דנו עמיתות ו/או  
 נכונות ע"י ביום 12.2.2017 והיא נכונה לכל הודעות ו/או המוסטף  
 נכונה לכל הודעות ו/או המוסטף נכונה לכל הודעות ו/או המוסטף  
 זיד מוסטפה מנהל מוסטף מ.ר. 1423  
 1423 מספר ד"שין  
 02-6567604 מספר טלפון

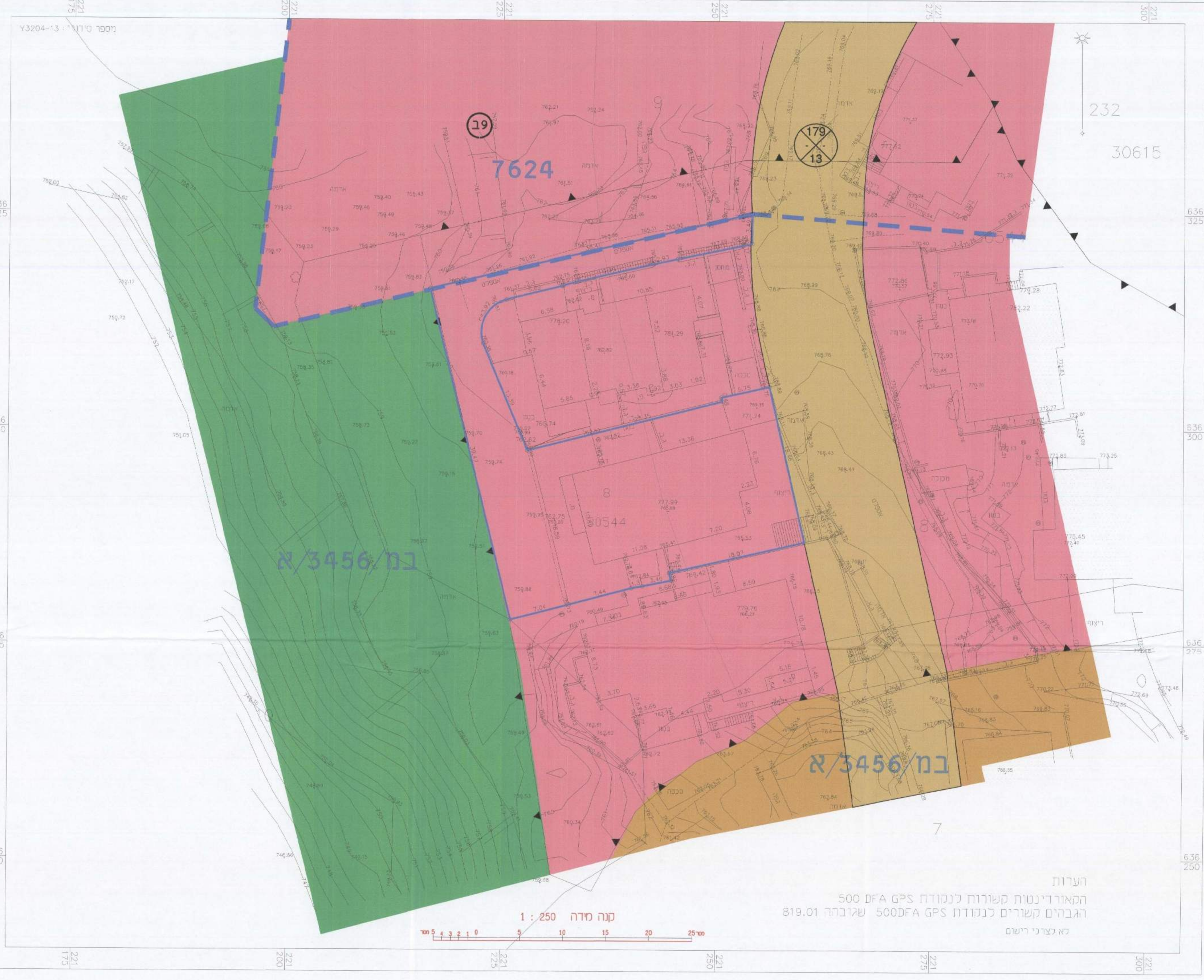
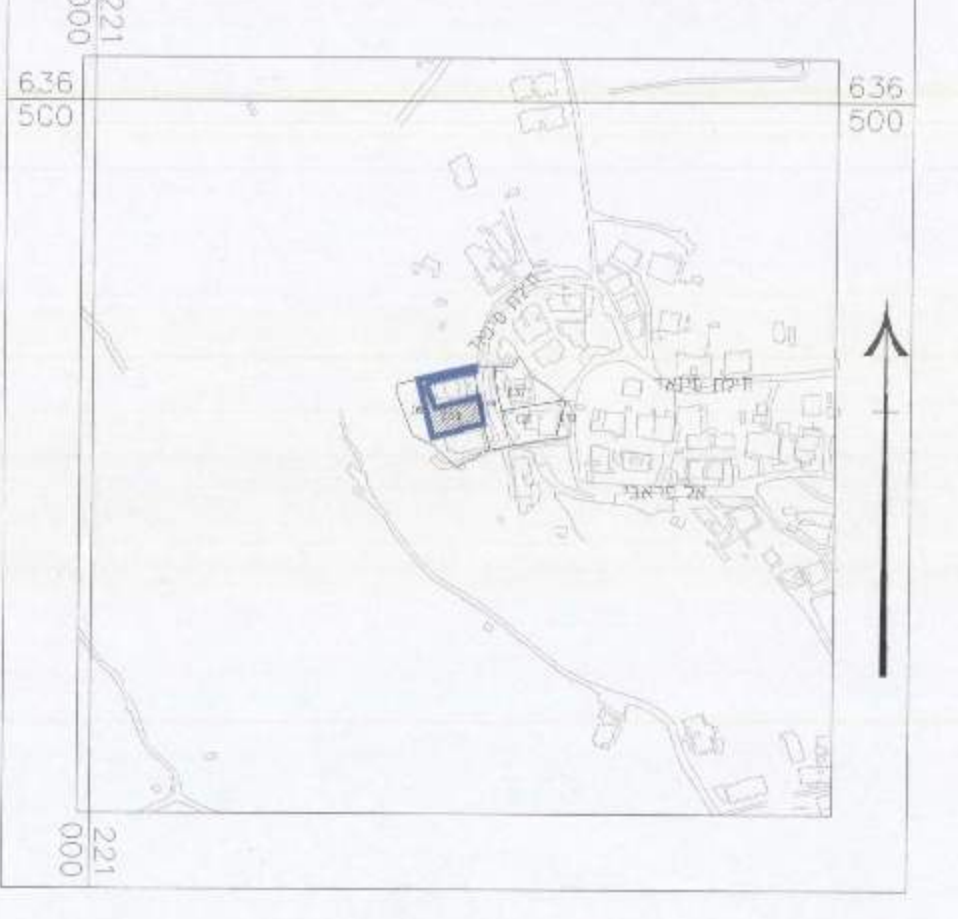
מקרא מצב מאושר

- גבול התכנית
- גבול תכנית מאושרת
- 7624 מספר תכנית מאושרת
- אזור מגורים 1 מיוחד
- אזור מגורים 5 מיוחד
- בנין קיים
- דרך מאושרת
- עשה נוף פתוח
- מספר דלקה מאושר 8
- מספר גוש 30544
- גבול חלקה
- גבול גוש
- מתחם לא יחיד: חלוקה מחדש
- מספר הדרך קו בניין רוחב הדרך
- מספר מקשה הדג 19

תרשים סביבה קרובה קנ"מ 1:1250



תרשים התמצאות כללית קנ"מ 1:5000



מצב מאושר קנ"מ 1:250



הערות  
 הקואורדינטות קשורות לנקודה 500 MFA GPS  
 הגבהים קשורים לנקודת 500MFA GPS שגובהה 819.01  
 לא לצרכי רישום

מספר תכנית: 101-0200790  
 תאריך: 08/03/2016  
 מספר תכנית: 7624  
 מספר גוש: 30544  
 מספר חלקה: 8  
 מספר מקשה: 19  
 מספר דלקה: 8  
 מספר גוש: 30544  
 מספר חלקה: 8  
 מספר מקשה: 19

