חוק התכנון והבניה, התשכ"ה - 1965
משרד הפנים - מחוז ירושלים
הועדה המחוזית המוסמכת לדון
10/05/2016
להפקיד את התכנית
08/05/2016
תאריך
יו"ר הועדה המחוזית

מסמך סידורי : 1110614-08.05.14

מצב מאושר על פי תכניות 967, 3137
קנ"מ 1:250

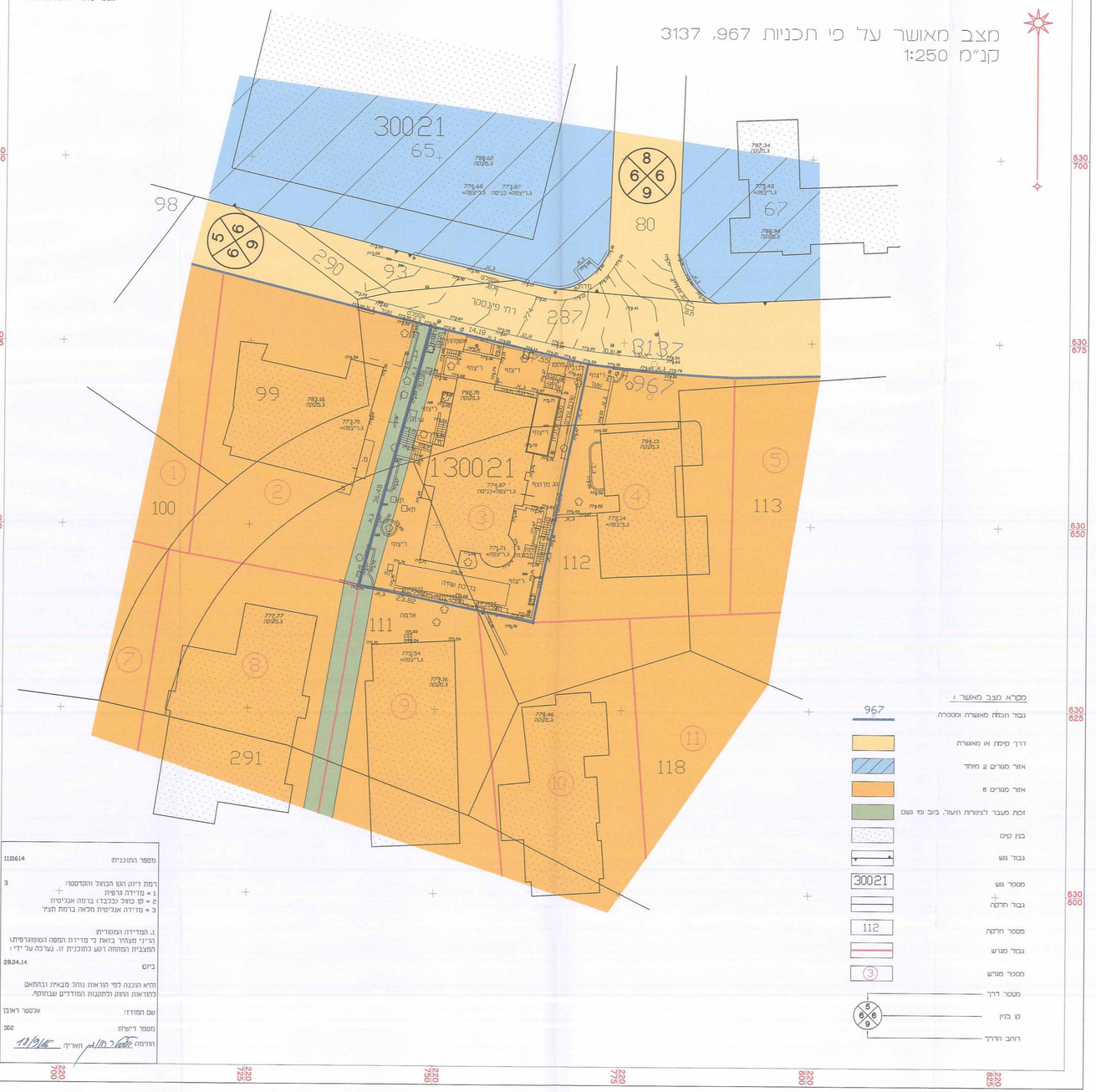

מקרא מצב מאושר :

- 967 — גבול תכולת מאושרת ומספרה
- דרך קיימת או מאושרת
- אזור מגורים 2 מיוחד
- אזור מגורים 6
- זכות מעבר לצורות תעוד. ביב ומי גשם
- בנין קיים
- גבול גוש
- 30021 — מספר גוש
- גבול חלקה
- 112 — מספר חלקה
- גבול מגרש
- ③ — מספר מגרש
- מספר דרך
- סוג בנין
- רוחב הדרך

מספר התוכנית:	1110614
רמת דיוק הנו הכתול והקדסה:	3
1 = מדידה גרפית	
2 = סך כתול (כלבב) ברמה אנכיית	
3 = מדידה אנכיית מלאה ברמת חציר	
1. המדידה המקורית:	
הריני מצהיר בזאת כי מדידת המפה הטופוגרפיתו המצבית ומהחזה רשע לתוכנית זו. נערכה על ידי:	
ביום	28.04.14
והיא הוכנה לפי הוראות נוהל מבאיה ובהתאם להוראות החוק ולתקנות המודדים שבתוקף.	
שם המודד:	אלכסנדר ראובן
מספר רישיון:	502
חתימה	תאריך 12/3/16

מצב מאושר
(ע"פ תכנית 62)
קנ"מ 1 : 250

תרשים סביבה קרובה
קנ"מ 1 : 1250

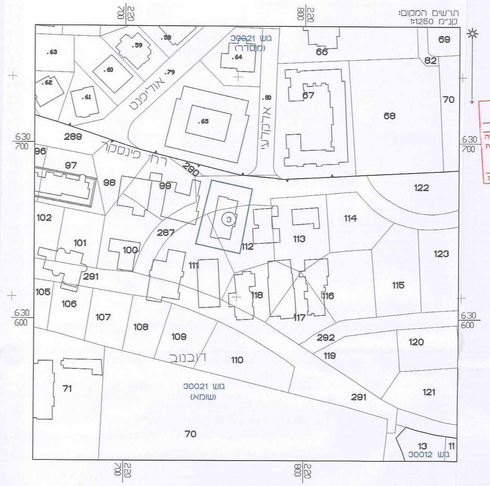

תרשים התמצאות כללית
קנ"מ 1:5000

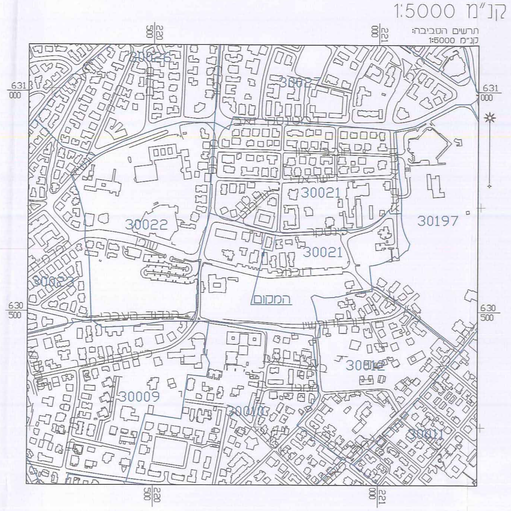

חוק התכנון והבנייה, התשכ"ה - 1965
תכנית מתאר מקומית
מס' 101-0226886
פינסקר 8

תשריט מצב מאושר	גליון ___ מתוך ___
מחוז	ירושלים
מרחב תכנון מקומי	ירושלים
רשות מקומית	ירושלים
ישוב	ירושלים
תאריך	16.03.2016

	קנ"מ
מצב מאושר	1:250
תרשים סביבה	1:1250
תרשים התמצאות	1:5000
תרשים נוסף	-
תמונה נוספת	-

שמות רחתימות:

עורך התוכנית	שם: מתי רוזנשיין	חתימה:
	תאגיד: מתי רוזנשיין אדריכלים	

מקרא

- גבול התוכנית
- גבול תוכנית מאושרת
- 62 — מספר תוכנית מאושרת
- דרך קיימת או מאושרת
- אזור מגורים 2
- בנין אופיני
- עץ לשימור
- עץ לעקירה
- בנין קיים
- גבול גוש
- 30021 — מספר גוש
- גבול חלקה
- 70 — מספר חלקה
- ① — מספר מגרש
- קו בנין מירבי עילי