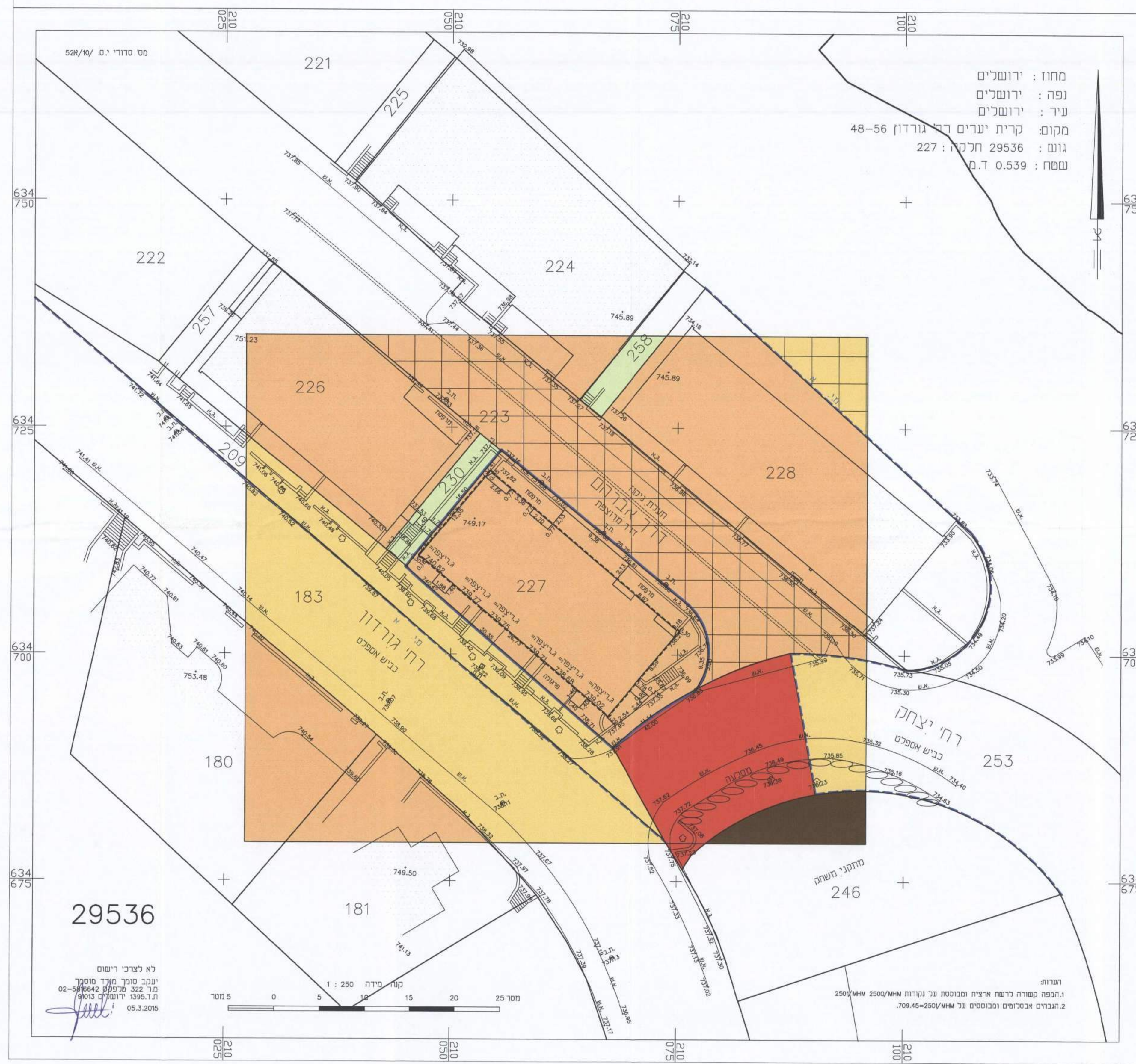
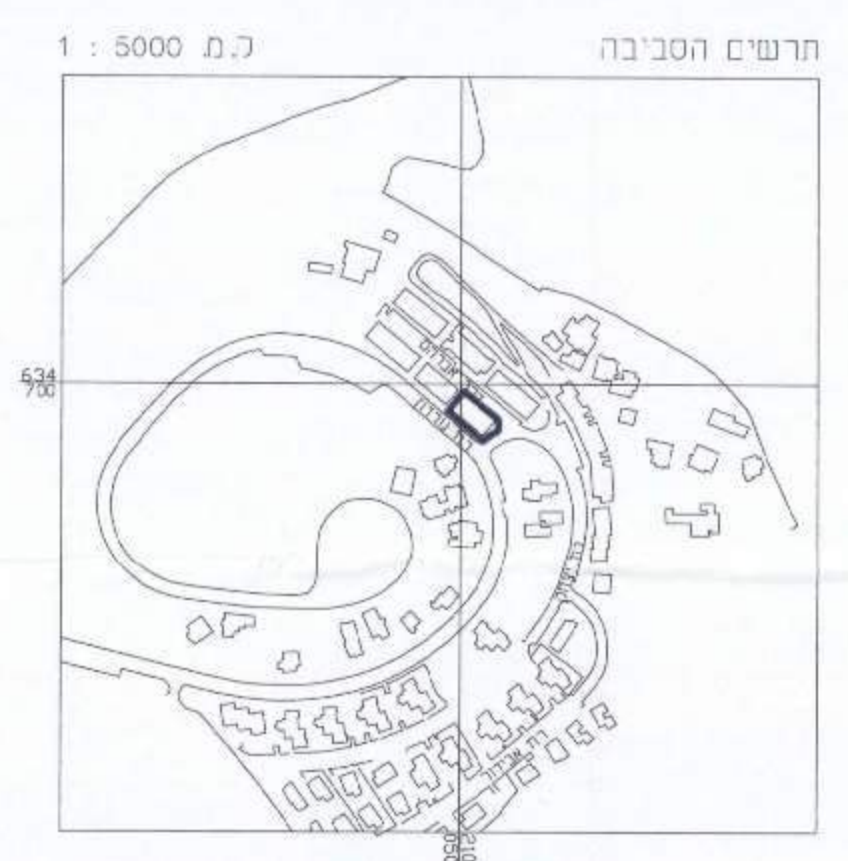
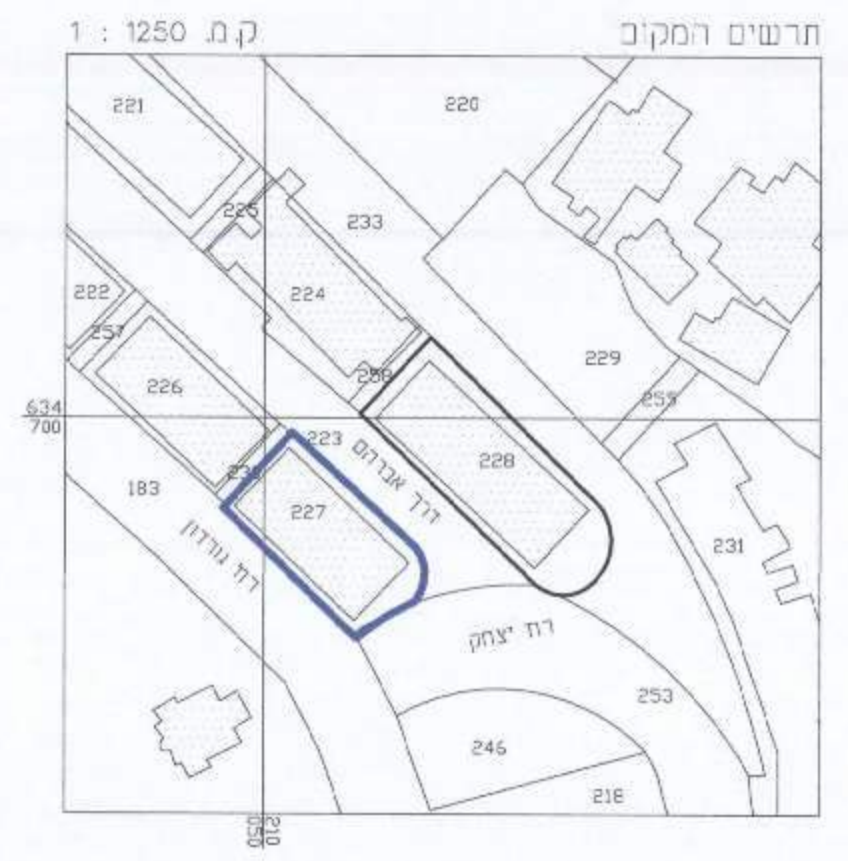


מצב מאושר קנה מידה: 1 : 250



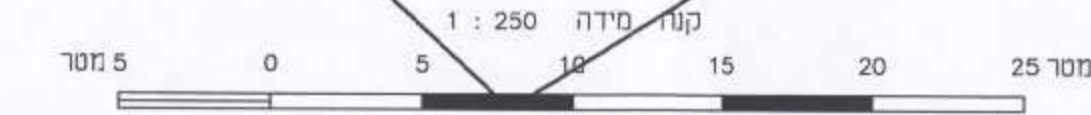
מחוז : ירושלים
 נפה : ירושלים
 עיר : ירושלים
 מקום : קריית יערים רח גורדון 48-56
 גוש : 29536 חלקה : 227
 שטח : 0.539 ד.א



מקרא מצב מאושר :

- גבול תכנית
- גבול תב"ע
- מאושרת ומספרה
- קו בנין מאושר
- גבול חקקה
- דרך טימת או מאושרת
- מעבר ציבורי להולכי רגל
- דרך משייכת
- מבנה ציבור
- דרך מוצעת
- אזור מגורים
- בון טים
- מספר גוש 29536
- מספר חלקה 227

לא לצרכי רישום
 יוקם סוכן אגוד מוסקר
 ת.ד. 1395 ירושלים 4
 02-588642
 05.3.2015



הערות:
 1. תופה נשפלה לרפח א' צ"ח ומבוססת על נקודות 2500/ממ ו-2500/ממ.
 2. הגדרים אבולוטים ומבוססים על 2500/ממ ו-2500/ממ.

תכנית מס' 152-0119347

שם התכנית: הרחבות דיור ברחי גורדון מסי 46-56 קריית יערים

תשריט
מצב מאושר

איחוד וחלוקה	סמכות ראשית	אופי התכנית
-	מחוזית	תכנית שניתן מכוחה להוציא ריתורים

מחוז : ירושלים
 מרחב תכנון איזורי : ירושלים
 רשות מקומית : הרצל
 ישוב : קריית יערים
 שטח התכנית : 0.539 ד'
 קנה מידה : 1 : 250

גושים וחלקות בתכנית:

גוש	סוג הגוש	חלקות בשלמותן	חלקי חלקות
29536	מוסדר	227	-

מודד: יעקב סומך מודד מוסמך
 חתימת מודד: [Signature]
 שלב: מילוי תנאים להפקדה מהדורה : 1 תאריך: 05/03/15

זוויתות מוסד התכנון :



שמות וחתימות :

שם	תפקיד	חתימה
א.א.	יועץ תכנון	[Signature]
א.א.	מנהל תכנון	[Signature]
א.א.	מנהל תכנון	[Signature]
א.א.	מנהל תכנון	[Signature]

שם	תפקיד	חתימה
א.א.	מנהל תכנון	[Signature]
א.א.	מנהל תכנון	[Signature]
א.א.	מנהל תכנון	[Signature]

שם	תפקיד	חתימה
א.א.	מנהל תכנון	[Signature]

שם	תפקיד	חתימה
א.א.	מנהל תכנון	[Signature]

שם	תפקיד	חתימה
א.א.	מנהל תכנון	[Signature]

יחידת התכנון והשטח - ירושלים
 ת.ד. 1395 ירושלים 4
 02-588642
 05.3.2015

יחידת התכנון והשטח - ירושלים
 ת.ד. 1395 ירושלים 4
 02-588642
 05.3.2015